

東洋文庫所蔵ブラウ『大地図帳』総目次

— J. Blaeu, *Grooten Atlas*, 1664-1665 —

橘 伸子

本稿は東洋文庫の蔵するブラウ『大地図帳』（請求記号 O-1-A-70）を紹介し、その総目次をかかげるものである。2011年、東洋文庫は新しいビルディングが完成し、同年3月11日の東日本大震災とその後の影響により予定をくりさげたものの、6月に閲覧を再開した。3月11日はちょうど新書庫への蔵書の移動が終了した翌日であったことは、なお記憶にあたらしい。

この新築に伴う蔵書の移動により、ブラウ『大地図帳』およびヤンソン『新地図帳』が貴重書庫のなかに埋もれていることが明らかになった。これら二種の地図帳はそれぞれ大冊であるがゆえに、書庫の奥深く別置され人目にふれぬまま今日にいたったのである。本稿では、はじめにブラウ『大地図帳』Joan Blaeu, *Grooten Atlas* 全9冊（オランダ語版、アムステルダム、1664-1665年刊）の特徴と歴史上の位置を既往の研究を参照して略述し、つづいて東洋文庫蔵本についての書誌的記述をおこない、本文と地図の目次を掲出する。ヤンソン『新地図帳』Janssonius, *Novus Atlas Absolutissimus* 全11冊（ドイツ語版、アムステルダム、1658年刊）については他日に期することとしたい。

ブラウ『大地図帳』1664-1665年版（図1）は、たとえばオランダのユトレヒト大学図書館がそのウェブサイトにも全巻のデジタル画像を公開している⁽¹⁾。通覧したかぎり、ユトレヒト大学図書館本と東洋文庫蔵本とは同じ版によっているようにみえる。ほかに複製本が数種あり、およそ600点の図版のうち100点は英国王立地理学会本により影印され、わが国でも日本語訳『ブラウの世界地図』⁽²⁾によって比較的たやすく目にとること



図1 『大地図帳』表紙

ができる。しかしその全貌を目次のかたちで示したものは見あたらない。本稿の主旨はこの総目次にあり、この分野の研究に便宜をはかることができるれば幸いである。

1 ブラウの地図帳について

イギリスやオランダの東インド会社設立に象徴されるように、17世紀初頭からヨーロッパ諸国の外洋航海と国際交易はますます活発化した。それによってもたらされた豊富な情報は、貿易による経済の繁栄にうらうちされて、世界各地の地図の制作に結実する。地図は航海者や商人たちが必要としただけでなく、異域についての情報源として富裕な市民の関心の的となった。一枚ものの地図 (map) や冊子をなした地図集 (atlas) の販路がひらけ、豪華な装丁による高価な地図帳がもてはやされることになる。

17世紀のオランダにおいて地図出版者として隆盛をきわめたのが、ブラウとヤンソンの両社である。ウィレム・ブラウ Willem Janszoon Blaeu (1571-1638) が1604年アムステルダムに印刷工房をたてたことにはじまるブラウの地図出版は、1638年に父ウィレムの死をうけて東インド会社公式地図制作者の地位をついだヨアン・ブラウ Joan Blaeu (ca.1598-1673) によりいっそう発展した。このとき同業者として販路を競ったのがヨハネス・ヤンソニウス (ヤンソン) Johannes Janssonius (1588-1664) である。

ブラウとヤンソンの販売競争は、互いに他の地図をとりこんで自己の新版を構成するかたちで展開した。その結果、収載する地図の数が著しく増加し、巻数もふえて、地図帳はますます大部なものとなった。1638年から1658年までのあいだに両社はそれぞれ「新地図帳」*Atlas novus* の刊行をつづけた。ヤンソンは1658年、地図500～550点を収める10ないし11巻本の『新地図帳』*Novus Atlas absolutissimus* を出版した。これに対抗してブラウが1662年から刊行をはじめたのが『大地図帳』*Atlas Maior* で、約600点の地図と数千ページにおよぶ本文とからなる9ないし12巻という大規模な地図集である。

ブラウの『大地図帳』は、1662年のラテン語版11巻を皮きりに、フランス語版12巻、オランダ語版 *Grooten Atlas* 9巻とつづき、おおいに人気をよんで富裕市民層のステータス・シンボルとなり、17世紀で最も高価な書物の地位を獲得した。そのフル・タイトルを訳せば、「大地図帳、すなわち世界の記述、大地と海洋と天空を描き出す」となろうか。これは地理 geography にとどまらず、宇宙の体系 cosmography をめざすところざしを示している。しかし、地上の描写に終始し、海と空の記述はついに日の目をみなかった。

ウィレム・ブラウが地図出版をはじめたとき、デンマークの天文学者ティコ・ブラーエ Tycho Brahe の研究成果にもとづいていた。そのことはヨアン・ブラウの『大地図帳』に収録された天体観測儀などの図にも継承されている。しかし、地図制作にあたってブラウ自身が測地旅行をしたわけではなく、地形そのものの観察や測量をおこなっていない。既存の地図を利用し、そこに新収の情報を付加して作成したのである。1664年から翌年にかけて成立した『大地図帳』オランダ語版が「新地図帳」*Atlas novus* 1658年オランダ語版を踏襲し、またマルティーニ『新シナ図帳』Martini, *Novus Atlas Sinensis* を収載したように、自社の旧版をとりこんだり、とりあえず手にした地図をうつしたりしており、東インド会社に蓄積され利用が可能であったはずの最新情報が積極的に活用された形跡はない。

ヤンソンの死（1664年）と、ブラウの工房のひとつが被った大火（1672年）、その翌年のヨアン・ブラウの死により、両社の事業はひと手にわたることになった。

注

- (1) A monument from the Canon of Dutch History : Blaeu's 'Atlas maior', University Library Utrecht. [English version]
- (2) ジョン・ゴス著、小林彰夫監訳『ブラウの世界地図—17世紀の世界—』京都：同朋社出版、1992年。




図2 第1巻標題紙

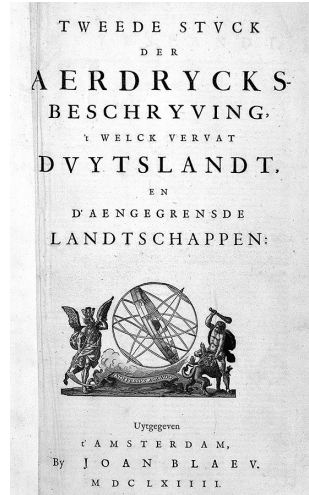


図3 第2巻標題紙

2. 東洋文庫蔵本について

書名：J. Blaeus grooten atlas, oft wereltbeschryving, in welke 't aerdryck, de zee, en hemel, wort verthoont en beschreven : eerste deel des aerdkloots-beschryving, inhovdende de afbeeldingen en beschryvingen der landen op het aerdryck.

東洋文庫所蔵のこのオランダ語版は、表紙にベラムを用いた伝統的なオランダの製本である。寸法は縦約57.6cm、横約37.6cm。本文2482（実質2454）ページ。図版599点、そのうち地図576点。地図1点のうちに複数の異なる図をふくむものを個別にかぞえると合計581点。見開き地図は、片面刷り手彩色の一枚を二つ折りにして中央の折目を固定し、丁をなす。ときに地図の裏面に本文が印刷されることがある。

各巻の地図および本文のページ数を下表にまとめ、つづいて巻ごとに出版事項と採録された地図の制作者名を記す。



図4 第3巻標題紙




図5 第4巻標題付口絵

	Map	Plan	Illus.	Text	Notes
1 巻	73	7	9	302p.	
2 巻	107			265p.	旧蔵者により追補された白黒地図1葉が別にある
3 巻	65(67種)			245p.	旧蔵者により追補された白黒地図2葉が別にある
4 巻	58			364p.(実質363p.)	
5 巻	55			259p.(実質241p.)	
6 巻	66(69種)			196p.	
7 巻	67			251p.(実質242p.)	
8 巻	57	1	6	274p.	
9 巻	28			326p.	
Total	576(581種)	8	15	2482p.(実質2454p.)	

第1巻 北極圏および北部ヨーロッパ (図2)

編者：Blaeu, Joan. 出版年：1664. 出版地：Amsterdam.

地図制作者：Blaeu, Joan ; Blaeu, Willem Janszoon ; Flandro, Georgio Carolo ; Mejer, Johannes ; Blaeu, Cornelius ; Massa, Isaac ; Oleario, Adamo ; Gotho, Olao Joannis.

第2巻 ドイツおよびその隣接地 (図3)

編者：Blaeu, Joan. 出版年：1664. 出版地：Amsterdam.

地図制作者：Blaeu, Joan ; Blaeu, Willem Janszoon ; Gotho, Olao Joannis ;



図6 第5巻標題付口絵




図7 第6巻標題付口絵

Gigas, Johann ; Mejer, Johannes ; Moller, Christian ; Emmius, Ubbo ; Westenberg, Joann ; Blaeu, Cornelius ; Erich, Adolar ; Scultetus, Bartholomäus ; Helwig, Martin ; Scultetus, Jonas ; Kühn, Friedrich ; Comenius, Johann Amos ; Mercator, Gerhard ; Rittershausen, Nikolau ; Hurter, Johann Christoph ; Rau-hen, Johannes Andreas ; Cluverius, Philippus.

第3巻 ネーデルラント (図4)

編者：Blaeu, Joan. 出版年：1664. 出版地：Amsterdam.

地図制作者：Blaeu, Joan ; Blaeu, Willem Janszoon ; Langren, Michael Florent van ; Martini, Aegidio ; Surhon, Jean de ; Doué, Martin ; Blaeu, Cornelius ; Hondius, Henricus ; Sanderus, Antonius ; La Fontaine, Jacobus de ; Metius, Adriaan ; Freitag, Gerard ; Wicheringe, Barthold ; Pijnacker, Cornelis van.

第4巻 イングランド (図5)

編者：Blaeu, Joan. 出版年：1648. 出版地：Amsterdam.

地図制作者：Blaeu, Joan ; Blaeu, Willem Janszoon

“読者へ”の文中に Ian Spead の地図を採用した旨、記述あり。

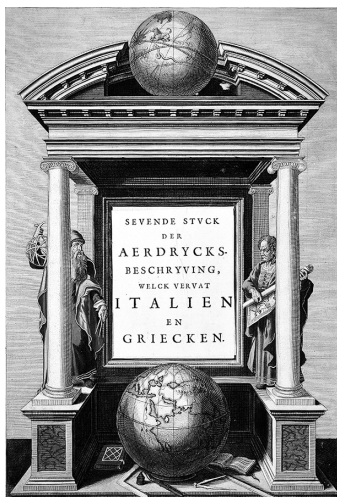


図8 第7巻標題付口絵




図9 第8巻標題付口絵

第5巻 スコットランドおよびアイルランド (図6)

編者: Blaeu, Joan. 出版年: 1662. 出版地: Amsterdam.

地図制作者: Gordon, Robert; Pont, Timothy; Blaeu, Cornelius; Blaeu, Willem Janszoon.

第4巻と第5巻“読者へ”の文中に Pont, Timothy と Gordon, Robert, Baron の地図を採用した旨、記述あり。

21-24 ページ乱丁。

第6巻 フランス (図7)

編者: Blaeu, Joan (?). 出版年: 1664 (?). 出版地: Amsterdam (?).

地図制作者: Blaeu, Joan; Blaeu, Willem Janszoon; Surhon, Jean de; Bourbon, Pierre; Petit, Pierre; Templeux, Damien de; Damme, Jean van; Goulart, Jacques; Fayen, Jean Du; Simeoni, Gabriele; Du Temps, Jean; Guyet, Lécin; Tarde, Jean; Chièze, Jacques de; Blaeu, Cornelius; Beins, Jean de; Ortelius, Abraham.

第7巻 イタリアおよびギリシア (図8)

編者: Blaeu, Joan (?). 出版年: 1664 (?). 出版地: Amsterdam (?).

地図制作者: Blaeu, Willem Janszoon; Lauremberg, Johann Wilhelm.

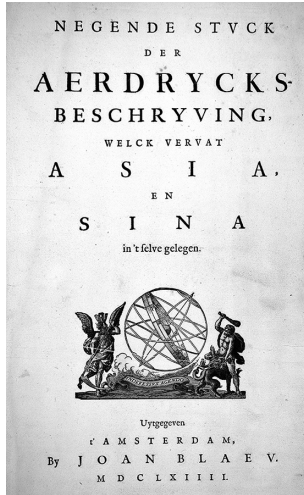


図10 第9巻標題紙



図11 『新シナ図帳』 標題付口絵

第8巻 スペイン、アフリカ、およびアメリカ (図9)

編者：Blaeu, Joan. 出版年：1665. 出版地：Amsterdam.

地図制作者：Blaeu, Joan ; Blaeu, Willem Janszoon ; Lavanha, João Bautista ; Secco, Fernando Alvarez ; Ortelius, Abraham.

第9巻 アジア、およびアジアのなかのシナ (図10、図11)

編者：Blaeu, Joan ; Martini, Martino. 出版年：1664.

出版地：Amsterdam.

地図制作者：Blaeu, Joan ; Blaeu, Willem Janszoon ; Blaeu, Cornelis.

プラウによるアジアの部と、マルティーニの『新シナ図帳』の合冊本。

3 東洋文庫蔵本の総目次

【凡 例】

- (1) 表題および本文中の見出しを列記し、そのノンブルを附記する。
- (2) 本文中の小見出しは行頭を下げ、その該当するノンブルを附記する。

- (3) 図版について、各巻末に備わる「地図一覧」の該当項目をブラケット [] に囲み、行頭を下げて記す。
- (4) 図版に固有の表題を記号 > < に囲み、(2) の該当項目の下に、行頭を下げて記す。
- (5) 図版のうち、地図以外の図像や建築物の配置図などは、記号 * を記号 > < の前に附して地図と区別した。
- (6) 掲載箇所を示すノンブルに丸括弧 () でくくってあるものは、記載はないが該当するページをあらわす。

Contents of the Blaeu's *Grooten Atlas* (Atlas Major) Possessed by Toyo Bunko

Volume One : The Arctic and Northern Europe

Eerste deel des Aerdkloots-beschryving, inhovdende de Afbeeldingen en Beschryvingen der Landen op het Aerdryck : Uytgegeven t'Amsterdam, by Joan Blaeu, MDCLXIII.

J. Blaeus Grooten Atlas, oft werelt-beschryving, in welke 't Aerdryck, de Zee, en Hemel, wort vertoont en beschreven.

Aen den Leser.

Voor-Reden.

Op het Toonnel des Aerdrycks, ofte Nieuwe Atlas, uytgegeven door J. Blaeu.

Aerdkloots-Beschryving, welck is het eerste deel der vertooningen en beschryvingen van de Gantsche Wereld. 1

Inleyding tot de beschrijving der Weereldt, en harer deelen.

Des geheelen Aerdtrycks beschryving. 1 [Des geheelen Aerdtrycks
beschryving. 1]

>Nova et Accvratissima totivs Terrarvm orbis Tabvla. Auctore
Ioanne Blaev.<

Ovde en Nievwe Schip-Vaert. 2

Eerste Stvck der Aerdrycks-Beschryving, welck vervat de
Landen onder de Noordpool, en de Noorderdeelen van Europa.
Uytgegeven t' Amsterdam, by Joan Blaev. MDCLXIII.

Kort Begryp van Dit Wreck.

[Arctica.]

Arctica, of Landen onder de Noord-Pool 1,a [Arctica, of Landen onder
de Noord-Pool. 1,a]

>Regtones Svb Polo Arctico. Auctore Guiljelmo Blaeu.<

Groenlandt. 1,b

Jan Mayen Eyland. 3 [Jan Mayen Eyland. 3]

>Insvla quæ à Ioanne Mayen Nomen Sortita est.<

Spitsbergen. 4,a [Spitsbergen. 4,a]

>Spitsberga.<

Nova Zemla, En de Scheeps-reysen near dese gewesten. 5,a

[Nova Zemla. 5,a]

>Nova Zemla.<

Weygats, en de Straet Nassou, met de Scheeps-tochten der Hollanders
naer dese plaetsen. 6,a [Weygats, en de Straet Nassou. 6,a]

>Fretvm nassovivm vulgo de Straet Nassov.<

[Staten Eylandt. na 6,b]

>I. Ordinvm vulgo Staten Eyland.<

[’t Eylandt Mauritius. 6,c]
 >I. Mavritivs.<
 Yslandt. 7 [Yslandt. 7]
 >Tabula Islandiæ Auctore Georgio Carolo Flandro.<

[Evropa.]
 Europa. 5 [Evropa in ’t gemeen. 5]
 >Evropa recens descripta à Guilielmo Blaeuw.<

[Noorwegen.]
 Scandien, of Scandinavien, beschreven door Andreas Bvrævs. 1
 [Scan-dien, of Scandinavien. 1]
 >Svecia. Dania, et Norvegia. Regna Europæ Septentrionalia.<
 Noorwegen. 3 [Noorwegen. 3]
 >Norvegia Regnvm. vulgo Nor-ryke.<
 Bahuys, eerste kasteel van Noorwegen. 6 ; Aggershuys, tweede kasteel
 van Noorwegen. 6
 ’t Bisdome Staveren. 7 [’t Bisdome Staveren in ’t gemeen. 7]
 >Diocesis Stavangriensis, & partes aliquot vicinæ, operâ L.
 Scavemii. s.s.<
 [’t Noorderdeel van Staveren. ibid.]
 >Episcopatus Stavangriæ pars Borealis.<
 [’t Zuyderdeel van Staveren. ibid.]
 >Episcopatus Stavangriæ pars Australis.<
 Het Bisdome Bergen. 9 [Het Bisdome Bergen. 9]
 >Diocesis Bergensis Tabula.<
 Het Bisdome Drvntheim. 11 [Het Bisdome Drvntheim. 11]
 >Diocesis Trvndhemiensis pars Australis.<
 Finmarcken. 13 [Finmarcken. 13]
 >Finmarchia<

[Denemarcken.]

Het Koninkrijk Denemarcken. 9 [Denemarcken. 9]

>Dania Regnum<

Jutlandt. 10,b [Jutlandt. 10,b]

>Ivria, olim Cimbrica Chersonesus.<

Het Zuyderlycke deel van Jutlandt. 10,c

Het Noorder-deel van Jutlandt. 10,e

Het Zuyder-deel van Noorder Jutlandt. 10,e

Het Bisdom van Ripen. 10,e

[Het Zuyderdeel van Noorder-Jutlandt. 10,e]

>Pars australior Ivria Septentrionalis in qua dioceses Ripensis
et Arhvsiensis.<

Het Bisdom van Aarhvs. 10,f

Het Noorder-deel van Noorder Jutlandt. 10,g

Het Bisdom van Bvrghlaw. 10,g ; Het Bisdom van Wybvrgh. 10,g

[Het Noorderdeel van Noorder-Jutlandt. 10,g]

>Pars Borealis Ivria Septentrionalis, in qua Dioceses Albvrgensis
Vibvrgensis.<

De kleyne Eylanden van Denemarcken, Van de Hoeck van Schagen,
langs d'oostkust van Jutlandt tot aen Femeren. 10,b

Het Eylandt Fvynen, met de omleggende. 11 [Het eylandt Fuynen. 11]

>Fionia vulgo Fvnen<

Laland. 12

Falster. 12

Mona. 12 [Laland, Falster en Mona. 12]

>Lalandia, Falstria, et Mona. Insulae in Mari Balthico.<

Zeelandt. 13 [Zeelandt. 13]

>Zeelandia Insula Danicarum Maxima.<

Huene. 17 [Huene. 17]

>Insula Hvæna, sive Venusia, à Gviljelmo Blæv, cum sub Tychone
Astronomiæ operam daret, delineata.<

Het kasteel Uraniburg, in zijn geheel begrijp. 18
 [Het kasteel Uraniburg. 18]
 *>Arcis Vranibvrgi, a Tychone Brahe.<
 Beschryving van 't Groot Huys. 19 ['t Groot Huys van 't selve. 19]
 *>Orthographia Præcipvæ domvs Arcis Vranibvrgi<
 Grondt en Verklaringe van het voorname huys van 't kasteel Uranibvrg. 20
 [Gront van 't gemelde Huys. 20]
 *>Ichnographia Præcipvæ domvs arcis vranibvrgi<
 Astronomische Instrumenten van Tycho Brahe. 21 [Sextant om de
 hooghten te nemen. 21]
 *>Sextans Astronomicus prout Altitudinibus inservit.<
 Armillæ æqvatoriæ, ofte Evenaerringen ; Haer toestellinge en gebruyck.
 In 't kleyne zuyderlijke Observatorium N. 23 [Evenaer-ringen. 23]
 *>Armillæ Æqvatoriæ.<
 Het Parallaticum, welck is in het groot Noorderlijk Observatorium
 gemerckt R. Zijn maecksel en gebruyck. 25 [Het Parallaticum, ofte
 Ptolemaische Regelen. 25]
 *>Instrvmentvm Parallaticvm. sive Regvlæ Ptolemaicæ nic.
 Copernici. Instrvmentvm Parallaticvm Tychonis Brahe.<
 Parallaticvm, ofte Ptolemaische Regelen, in het Observatorium R. 26
 Armillæ Æquatoriæ, in het Observatorium geteeckent S. Verklaring v
 an het wreck, en zijn gebruyck. 27 [Armillæ Æquatoriæ, oft Evenaer-
 ringen, in het Observatorium S. 27]
 *>Armillæ Æqvatoriæ.<
 De Muur-Quadrant van Tycho. 29 [De Muur-Quadrant van Tycho. 29]
 *>Effigies Tychonis Brahe O. F. Ædific et Instrumentorum
 Astronomicorum Structoris.<
 Beschryvinge van de Groote Hemel-kloot in Tychoos Cabinet. 30
 Beschryving van Starrenburg, en van de Instrumenten aldaer in d'
 onder-aertsche kelders. 31 [Starrenburg. 31]
 *>Stellæburgum sive Observatorium subterranevm, a Tychone

Brahe nobili dano in Insula Hvæna,<
 Gront van Starrenburg. 34 [Gront van Starrenburg. 34]
 *>[no title]< 34
 't Groot Evenaers Ring-instrvment, Bestaende uyt een en een halve
 Circkel. In de groote kelder geteeckent met C. 37 ['t Groot Evenaers
 Ring-instrument. (36)]
 *>Armillæ Æqvatoriæ Maximæ Sesqvaltero Constantes Circulo.<
 D'Astronomische Sextant, om de distantien te soecken, in de kelder G. 39
 [Astronomische Sextant tot de distantien. (40)]
 *>Sextans Astronomicus trigonicus pro distantiiis rimandis.<
 ['t Groot stale Quadrant. 42]
 * >Qvadrans magnus chalibeus in quadrato etiam chalibeo
 compræhensus, unaque Azimuthalis.<
 't Groot Stale Quadrant, in een vierkante Stale raem besloten, dienende
 met eenen tot de Azimuths. In de kelder F. 43
 Het Beweeghlyck Azimuthael Quadrant, Staende in de kelder D. 45
 ['t Beweeghlijck Azimuthael Quadrant. 46]
 *>Qvadrans volubilis Azimuthalis.< (46)

[Sleswyck.]

't Hartoghdom Sleswijck. j [Sleswijck. j]
 >Dvcatvs Sleswicvm sive Ivtia Avstralis.<
 [Het Noorderdeel van Sleswijck. iij]
 >Dvcatvs Sleswici pars Borealis.<
 [Het Zuyderdeel van Sleswijck. v]
 >Dvcatvs Sleswici pars Meridionalis.<
 Geslacht-Register der Hartogen van Sleswijck en Holsteyn, uyt de stam
 van Oldenburg. vij
 Linie der Hartogen van Sleswijck en Holsteyn. vil ; Linie van Sonderburgh.
 viij ; Linie van Norburgh. Viiij ; Linie van Luxburgh. Viiij ; Linie van Plone. viij
 Ooster-gedeelte van 't Bailjuwschap Hadersleben. ix

1. Kreyts van Haderslebe, gemeenelijck Hadersleber-harde. ix

[Oostergedeelte van Hadersleben. ix]

>Pars Orientalis Præfectvræ Hadersleben vulgo dictæ Baringsijbel.<

2. De Kreyts Tusterupe, of Tusterup-harde. x ; 3. Kreyts van Gramme, of Gramm-harde. x

Wester-Gedeelte van 't Bailjuwschap Hadersleben. xj

4. Kreyts van Frosse, oft Fross-harde. xj ; 5. De Kreyts van Kalslunde, oft Kalslunde-harde. xj ; 6. De Kreyts van Giddingen, of Guiddingharde.

xj ; 7. De Kreyts van Norderrangstorpe, ofte Norderrangstorf-harde. xj ; 't Bailjuwschap van Ripe. xj

[Wester-gedeelte van Hadersleben. xj]

>Pars Occidentalis Præfectvræ Hadersleben cum adjacentibus Ripen et Lohmcloster Præfectvris.<

1. De Kreyts van Lohe, of Loh-harde. xij ; 2. De kreyts van Mogeltunderen, of Mogeltunder-harde. xij ; 't Bailjuwschap van Lohm-kloster. xij

Bailjuwschap van Tonderen. xv

1. Kreyts van Hoyers, of Hoyers-harde. xv ; 2. Kreyts van Tunderen, of Tonder-harde. xv

[Bailjuwschap van Tonderen. xv]

>Præfectvra Tondern sine Lundtosst Herde Anno 1648<

3. Kreyts van Schlaux, of Schlaux-harde. xvj ; 4. Kreyts van Lundtoft, of Lundtoft-harde. xvj ; 5. Kreyts van Karre, ofte Karr-harde. xvj ; 6. Kreyts van Bocking, of Bocking-harde. xvj ; 7. Kreyts van Horssbulle, Horssbulleharde, of Widin-harde. xvj ; 't Eylandt Sylt. xvj

[Marschlanden tot Tonderen gehoorende. xvij]

>Præfectvræ Tonderanæ ora Maritima.<

Noordt-Vrieslant. xix [Noordt-Vrieslant. xix]

>Frisia Borealis in Dvcatv Sleswicensi sive Frisia Cimbrica anno 1651<

>Frisia Borealis in Dvcatv Sleswicensi anno jz40<

Apenrade. xxj [Apenrade en Lundtoft-harde. xxj]

>Præfectvra Apenrade et Lundtoft herde.<

- 't Vorstendom Sonderborgh. xxij [Sonderborgh. xxij]
 >DvcatvsSonderborgcumadjacentibusTerritoriisAlssen,Svndewitt,
 et Luxburgh. <
- 't Ampt oft Bailjuwschap van Flensborgh. xxv
 1. Kreyts van Wyheß, of Wyheßharde. xxv ; 2. De Kreyts van Husby, of
 Husbyharde. xxv
 [Flensborgh. xxv]
 >Præfectvra Flensbvrgensis absque Nordgoeßherde.<
 3. Newharde. xxvj ; 4. Kreyts van Vggel, of Vggelharde. xxvj ; 5. Kreyts
 van Nordgoß, of Nordgoßharde. xxvj
- Noorder-deel van 't Ampt Gottorp. xxvij
 1. Arensharde. xxvil
 [Noorderdeel van 't Ampt Gottorp. xxvij]
 >Præfectvræ Gottorpiensis pars Borealis.<
 [De riviere Schlya. xxix]
 >Accvratissima Sliæ Flvminis Descriptio.<
 2. Kreyts van Strucksdorpe, oft Strucksdorharde. xxx ; 3.Kreyts van
 Schlye, of Schlyesharde. xxx
- Zuyder-deel van Gottorp. xxxj
 4. Kreyts van Berge ofte Hutteren, Bergharde oft Hutterharde. xxxj ;
 5. Kreyts van Kroepe, of Kropharde. xxxj, 6. Kreyts van Hõne, oft
 Hönerharde. xxxj ; 7. Het kleyne gewest van Stapelholm. xxxj
 [Zuyderdeel van Gottorp. xxxj]
 >Gottorpiensis pars Avstralis.<
- Anglen, en Schwantzen. xxxij, [Anglen en Schwantzen. xxxij]
 Anglen. xxxij ; Schwantzen. xxxij
 >Territoria Anglen et Schwansen. Anno 1649<
- 't Ampt Husum. xxxv [Husum, Lundenberg, Schwabstede, en Nord-
 strandt. xxxv]
 >Præfectvra Hvsvmensis Lvnderbergh Nordstrand et Nordgoesherde.<
 Kreyts van Lvndenbergh, en het Ampt Schwabstede. xxxvj ; 't Eylandt

Nordstrandt. xxxvj
 't Ampt oft Gewest van Eyderstede, Everschop en Vtholm. xxxvij
 [Eyderstede, Everschop en Vtholm. xxxvij]
 >Territoria Eÿderstede Everschop et Uthholm.<
 Het Eylandt Helgelandt. xxxix ['t Eylandt Helgelandt. xxxix]
 >Helgelandia A[nn]o 1649<
 >Helgelâdt in annis Christi 800. 1300 & 1649.<
 't Ampt Christianpries, en Danisch Woldt. xliij [Christianpries, en
 Danischen Woldt. xliij]
 >Sylva Danica vulgo Dænischen Walde.<
 Het Eylandt Femeren. xlv ['t Eylandt Femeren. xlv]
 >Fimbriæ, vulgo Femeren delineatio geometrica<
 Het Eylandt Arroë, R · m, Mandoë, Föhre, en Amrom. xlvij
 [Arroë. xlvij]
 >Aroe insvlæ delineatio geometrica<

 [Sweden.]
 Het Koninckryck Sweden. 1 [Het Koninckrijck Sweden. 1]
 >Svecia Regnum, avct. Andrea Bvræo Sveco.<
 Sveonien. 5
 Westmannien. 5 [Sueonien. 5]
 >Sueonia Proprie sic dicta. Auctore Andrea Bureo<
 Dalecarlien. 6
 Nericien. 6
 Svdermannien. 6
 Vpland. 7 [Vpland. 7]
 >Dvcatvs Vplandia. Joh. et Cornelius Blaeu exc.<
 De Noordlandsche Provincien, te weten Gestricien. Helsingien. 8
 De Landtschappen van Helsingien. 8 [Noordlandsche Provincien,
 Gestricien en Helsingien, Medelpadien, Angermannien, Bothnien,
 Iempterlandt. 8]

>Nordlandiæ et quibies Gestricia et Helsingicæ Regiones Auct :
 Andrea Buræo Sueco.<
 Helsingien, eygentlijck dus genoemt. 9
 Medelpadien. 9
 Angermannien. 9
 Bothnien. 9
 Iempterlandt (10)
 Laplamdt. 11 [Laplamdt. 11]
 >Lapponia, Auct. Andrea Buræo Sueco.<
 Laplandt, door J. Messenius beschreven. 12
 Gothlandt. 13 [Gothlandt. 13]
 >Gothia Auctore Andrea Baræo Sueco.<
 Finlandt. 15 [Finlandt. 15]
 >Magnvs Dvcatvs Finlandiæ Auct. Andrea Buræo Sueco.<
 Zuyder-Finlandt. 15,b
 Noorder-Finlandt. 15,b
 Cajanien. 15,b
 Savolaxien. 15,b
 Tavastien. 15,b
 Nylandien. (na 15,b)
 Carelien. (na 15,b)
 't Eylandt Alandt. 15,c
 't Hertoghdome Ingrien, oft Ingermannien. 15,c
 [Ingrien, oft Ingermannien. 15,c]
 >Ingria.<
 De Fortressen Iwanogorod, Iamagorod, Angdow, en andere plaetsen van
 Ingrien, en sijne grensen. 15,c ; De Landen van Wotzka, Woschipitin, en
 Solouski. 15,c
 Lyflandt. 16 [Lijflandt. 16]
 >Livonia, vulgo Lyeftland.<
 Scania, in 't gemeene Schonen. 17 [Scania oft Schonen. 17]

>Scania vulgo Schoonen.<

Hallandt. 19 ; Bleking. 19

Eylanden in d'oost-zee. 19

Gotlant. 19 ; Oesel. (na 19)

[Rvssien.]

Het Groot-Vorstendom Moscovien, en Rvssen. 17 [Rvssien. 17]

>Tabvla Rvssiae ex authographo. quod delineandum curavit Foedor
filius Tzaris Boris desumta ; et ad fluvios Dwinam, Zuchanam
aliaque loca, quantum ex tabulis et notitiis ad nos dela : ...<

Het Westerdeel van Moscovien. 18,a

Bielow, en Rschowa. 18,a ; Wolock, Welikilvki, en Toropez. 18,a ; Twer.
18,a ; Groot Nowogrod. 18,a

['t Westerdeel van Russien. 18,a]

>Rvssiæ, vulgo Moscovia dictæ, pars Occidentalis. Auctore Isaaco
Maßa.<

Pleskow. 18,b ; Wotzka. 18,b ; Corela, oft Carelen. 18,b ; Woschiptin.
18,b ; Bielozer. 18,b ; Jaroslaw. 18,b ; Vglitz, Chloppigorod, en Mologa.
18,b ; Noorder en Oosterdeelen van Moscovien. 19

[Noorder en Oosterdeelen van Moscovien oft Russien. 19]

>Rvssiæ. Vulgo Moscovia dictæ, partes Septentrionalis et Orientalis.
Auctore Isaaco Maßa.<

Het Zuyder-deel van Moscovien. 21 [Zuyderdeel van Moscovien. 22]

>Rvssiæ, vulgo Moscovia, pars Australis. Auctore Isaaco Massa.<

Moskow, d'opper-hoofd-stadt van Moscovien. 23 [Moskow, d'opper-
hoofd-stadt van Moscovien. 23]

>Benevole Lector, in hac tabulâ Vrbis Moskvæ...<

Paleys en Kasteel der Grootvorsten van Moscovien, in 't gemeen genaemt
Kremlenagrad. 24 [Paleys en Kasteel der Groot-Vorsten. 24]

>Kremlenagrad, Castellvm vrbis Moskvæ<

De Riviere Wolga. 25 [De riviere Wolga. 25]

>Nova & Accvrata Wolgæ Flvminis, olim RHA dicti. Delineatio.
 Auctore Adamo Oleario.<

De riviere Dwina. 26 [De riviere Dwina. 26]
 >Dwina Flvvivs.<

[Polen.]

Het Koninkrijck Polen. 25 [Het koninkrijck Polen. 25]
 >Polonia regnum, et Silesia Ducatus.<

Groot Polen, Vertaelt uyt het Latijn, beschreven door Simon
 Starovolsci. 25,b [’t Palatijschap van Posnanien. 25,b]
 >Palatinatvs Posnaniensis, in Maiori Polonia Primarii Nova Delineatio.
 Per G. F. M.<

Drie Palatynschappen tusschen Groot en kleyn Polen gelegen. 25,c
 Cvjavie. 25,c ; Masovie. 25,c

Kleyn Polen, door den selven Auteur. 25,d

De Hartogghdommen Oswiecz en Zator. 25,e [De Hartogghdommen
 Oswiecz en Zator. 25,e]
 >Dvcatvs Oswieczensis, et Zatoriensis.<

Rvssen. 25,f
 Root Rvssen. 25,f ; Wit Rvssen. 25,g

Het Hertogghdom Prvyssen. 26 [’t Hartogghdom Pruyssen. 26]
 >Prvssia Accvrata Descripta a Gasparo Henneberg Erlichensi.<

Drie eylandem, genaemt. De Werders, in ’t Hertogghdom Pruyssen
 gelegen. 27 [De Werders. 27]
 >Tractvvm Borvssiæ, circa Gedanum et Elbingam, Ab incolis
 Werder appellati ; cum adiuncta Neringia, nova et elaboratißima
 delineatio. Authore Olao Ioannis Gotho.<

Het Groot-Vorstendom Littavwen. 28 [’t Groot-Vorstendom Littauwen. 28]
 >Magni Dvcatvs Lithvaniæ, et Regionum Adiacentium exacta
 Descriptio<

Beschrijving van de Rivier Borysthenes, gemeenelijck genaemt Niepr

oft Dniepr ; en van de zeden der Zaporovische Cosacken. 29

[De groote rivier Borysthenes, in vier kaerten. 29]

>Tractvs Borysthenis vulgo Dniepr et Niepr dicti, à Kiovia usque ad Bouzin.< 29

>Tractvs Borysthenis vulgo Dniepr et Niepr dicti, à Bovzin usque ad Chortyca Ostrow.< 30

>Tractvs Borystenis vulgo Dniepr et Niepr dicti, à Civitate Czyrkaßi ad ostia et Ilmien lacum, per quem in Pontum Euxinum se exonerat.< 31

>Tractvs Borystenis vulgo Dniepr et Niepr dicti. à Chortika Ostro ad Urbem Oczakow ubi in Pontvm Euxinum se exonerat.< 32

-38

Tavrica Chersonesvs, ofte Precopenser Tartarie. 92<sic> [Taurica Chersonesus ofte Precopenser Tartarien. 92<sic>]

>Tavrica Chersonesvs Nostra ætate Przecopsca, et Gazara dicitur.<

Register en Order der Landtkaerten van 't Eerste Deel.

Volume Two : Germany and her neighbors

Tweede Stvck der Aerdrycks-Beschryving, 't welck vervat Dvytslandt, en d'Aengegrensde Landtschappen : Uytgegeven t' Amaterdam, by Joan Blaev. MDCLXIII.

Duytslandt. 1 [Duytslandt. 1]

>Nova Totivs Germaniæ descriptio.<

Stadnen des H. Roomschen Rijcx. 3 ; Kreytzen des R. Rijcks. 4 ; Opper-Kamergerecht des H. R. Rijcks. 4 ; Keur des R. Keyzers. 4 ; Krooninge des R. Keyzers. 4 ; Van de Hanze-steden. 4

Het Hertoghdom Pomeran. 6 [Pomeran. 6]

>Pomeraniæ dvcatvs Tabvla. Auctore Eilhardo Lubino.<

Het Eylandt Rvgen. 7 [Het eylandt Rugen. 7]

- >Rvgia Insula ac Dvcatvs accuratissime descripta ab E. Lubino.
Adjuncta sunt ad utrumque latus Baronum et Nobilium antiquissimarum familiarum in Insula Rugia habitantium, juxta alphabeti ordinem, Insignia...<
- Den Neder-Saxischen Kreyts. 7,b [Den Neder-Saxischen Kreyts. 7,b]
>Inferioris Saxoniae circvlvs.<
- Het Hertoghdome Mecklenbvrgh. 8 [Mecklenburg. 8]
>Meklenbvrgh dycatvs. Auctore Ioanne Laurenbergio.<
- Het Marckgraefschap Brandenbvrgh. 9 [Brandenburg. 9]
>Marchionatus Brandenbvgicvs Auth. Olao Iohannis Gotho.
Gustaui Mag. R. S. Cosm.<
- De Ovde Marck. 9,b [De Oude Marck. 9,b]
>Marchionatus Brandenburgici pars, quæ Marchia Vetus, vulgo Altemarck, dicitur.<
- De Middel Marck. 9,d [De Middel Marck. 9,d]
>March. Brandenburgici pars, quæ Marchia Media vulgo Mittelmarck audit.<
- De Nieuwe Marck. 9,f [De Nieuwe Marck, en d'Ucker-Marck. 9,f]
>Marchionatus Brandenburgici partes Duæ Nova Marchia et Uckerana. Auctore Olao Joannis Gotho Gustavi Magni Cosmographo.<
- D'Ucker-Marck. 9,g
- 't Graefschap Rvppin, en de Heerlijckheyt van Prignitz. 9,g
['t Graefschap Ruppin, en de Heerlijckheyt Prignitz. 9,g]
>Marchionatus Brandenburgici partes duæ, Ruppin Comitatus & Prignits regiuncula. Auth. Olao Iohannis Gotho, Gustavo Magno Cosm.<
- Het Aerts-Bisdome Maeghdebvrgh. 10 [Het Aertsbisdome Maeghdeburgh. 10]
>Magdebvrgensis Archiepiscopatus.<
- 't Prinsdome Anhalt. 10,b
- 't Aerts-Bisdome Magdenburg. 10,b
Vervolgh der aerts-bisschoppen van Maeghdenburgh. 10,c

Het Hertoghdom Brvnswyck. 11 [Het Hertoghdom Brunswijck. 11]
>Dvcatvs Brvnsvicensis fereque Lvnæbvrgensis, cum adjacentibus
episcopatibus, comit. domin. etc. descriptio geographica, per annos
aliquot concinnata, et rev.mis ill.mis ac cels.mis principib. ac ducib.
Brunsvic. et Luneburg. dicata ab observatore et elaboratore Casparo
Dauthendeÿ architecto et mathematico guelphico. <

't Bisdom Halberstad. 11,b
Bisschoppen van Halberstadt. 11,b
['t Bisdom Halberstadt. 11,b]
>Episcopatvs Halberstat.<

Het Stift Hildesheim. 12 [Het Stift Hildesheim. 12]
>Episcopatvs Hildesiensis descriptio Novis sima Authore Ioanne
Gigante D. med. et math.<

Het Hertoghdom Lvnebvugh. 13 [Het Hertoghdom Luneburg. 13]
>Dvcatvs Lvnebvrgensis Adiacentiumque regionum delineatio.
Auctore Iohanne Mellingero.<

De Hartoghdommen Holsteyn en Sleswyck. 14,a [De Hertogdommen
Holsteyn en Sleswijck. 14,a]
>Nova & Accvrata dvcatvum Slesvici et Holsatiæ Tabvla.<

Het Hartoghdom van Holsteyn. 14,b [Het Hertoghdom Holsteyn. 14,d]
>Nova et accvratissima dvcatvs Holsatiæ tabvla ; Kartenmaterial
Auctore Joh. Meyer Husumensi<

Holsteyn eygentlijck soo genoemt. 14,f
De Heerlijckheyt oft Voogdye van Rendesborgh. 14,f
[Holsteyn, eygentlijck soo genoemt. 14,f]
>Rendsbvrgvm, Chilonivm et Bordesholma, sive Holsatia Propria.<
De vooghdyen van Kiel, en Bordesholm. 14,g ; De vooghdye van Hanrow. 14,g

Wagrien. 14,h [Wagrien. 14,h]
>Wagria que est pars Orientalis Holsatiæ.<

Het Noorder-deel van Wagrien. 14,k
't Edele Nonnen-klooster Preze. 14,k ; 't Gebiedt van Oldenbvrg. 14,k

[Het Noorder-deel van Wagrien. 14,k]
 >Wagriæ. pars Septentrionalis cum præfectura cismar et oldenbvrgh.<
 Vooghdye van Cismar. 14,l

Het zuyden-deel van Wagrien. 14,l
 Vervolgh der bisschoppen van Lubeck. 14,l
 [Het Zuyder-deel van Wagrien. 14,l]
 >Pars Meridionalis Wagriæ, cum partes Stormariæ in qua Episcopus
 Lubecentis, plona Principatus et Prefæctura Segebergensis.<
 't Vorstendom van Plone. 14,m ; De Vooghdye van Arensbock. 14,m ;
 De Vooghdye of Heerlijckheyt van Segebergh. 14,m

Het Hartoghdom van Stormar. 14,n [Het Hertoghdom van Stormar. 14,n]
 >Stormaria dvcatvs Auctore Joh: Meyer Husumensi<

De vooghdyen van Steinhorst, Tremsbuttcl, Trittow, en Reinbeck. 14,p
 De vooghdye van Steinhorst. 14,p ; De vooghdye van Tremsbvtcl. 14,p
 [De Vooghdyen van Steynhorst, Tremsbuttcl, Trittow, & Reinbeck 14,p]
 >Præfecturæ Trittow ; Reinbeeck, Tremsbüttel et Steinhorst. <
 De vooghdyen van Trittow, en van Reinbeck. 14,q

De vooghdye van Steinborgh. 14,q [De Vooghdye van Steinborgh. 14,q]
 >Præfectvra Steinborgh cum Kremper. et Wilstermarsch.<

Het Graefschap van Pinnenberg. 14,r ['t Graefschap Pinnenberg. 14,r]
 >Comitatvs Pinnenberg.<

De streeck van de Elfstroom, Van Marsehacht tot in de Noord-Zee. 15
 [De Elfstroom. 15]
 >Celeberrimi Flvvii Albis nova delineatio Auctore Christiano Mollero.<

Dithmarsen. 15,b [Dithmarsen. 15,b]
 >Dithmarsia tabvla Auctore Joh. Meyer Husumensi Anno 1559<
 [Zuyderdeel van Dithmarsen. 15,c]
 >Dithmarsia pars Avstralis Authore Iohannes Mejer, Husum...<

Zuyder-deel van Dithmarsen. 15,d

Noorder-deel van Dithmarsen. 15,d [Noorderdeel van Dithmarsen. 15,d]
 >Dithmarsia pars Septentrionalis. Nobili, ampliißimo ac prudentißimo,

- Dn Ionanni Boje UID.<
- 't Hartoghdome van Bremen. 15,e
 [De Hartoghdommen Bremen en Verden. 15,e]
 >Ducatus Bremæ & Ferdæ a Ioanne Gorries Capitaneo Sueco
 Jußu com. Ioan Christoph. a Coningsmarck accuratißime dimensi
 & in tabulam redacti.<
- Bisschoppen en aerts-Bisschopen van Bremen. 15,f
- Westphaelsche Rycks-kreytz. 16 [De Westphaelsche Rijcks-kreyts. 16]
 >Circvlvs Westphalicvs, sive Germaniæ inferioris.<
- Het Graefschap Oldenbvrgh. 17 [Het Graefschap Oldenburgh. 17]
 >Oldenbvrgh Comitatus<
- Het Graefschap Oost-Vrieslant. 18 [Het Graefschap Oost-Vrieslandt. 18]
 >Typvs Frisiæ Orientalis. Auctore Vbbone Emmio. <
- Het Stift Mvnster. 19 ['t Stift Munster, Lingen, en Teklenburg. 19]
 >Monasteriensis Episcopatus. Auctore Ioh. Gigante. Melico et
 Mathematico.<
- De Graefschappen Bentheim, en Steinfvrt. 20 [Bentheim, en Steinfurt. 20]
 >Comitatus Bentheim. et Steinfvrt. Auctore Ioanne Westenberg
 m. doct. et math.<
- Het Stift Osenbrvgh. 21 ['t Stift Osenbrug. 21]
 >Osnabrvghensis Episcopatus. Auctore Ioanne Gigante.<
- Het Stift Paderborn. 22 ['t Stift Paderborn. 22]
 >Paderbornensis Episcopatus descriptio Nova Ioanne Gigante
 Ludense d. med. et math. Auth.<
- Het Hertoghdome Westphalen. 23 ['t Hertoghdome Westphalen. 23]
 >Westphalia ducatus Auctore Ioh. Gigante medico et mathematico.<
- Het Graefschap Waldeck. 24 ['t GraefschapWaldeck. 24]
 >Waldeck comitatus.<
- Het Hertoghdome Francken. 25 [Franckenlandt. 25]
 >Franconia vulgo Franckenlandt.<
- 't Graefschap Hennenberg. 25,b ['t Graefschap Hennenberg. 25,b]

>Comitatvs Hennebergensis.<
't Gebiedt der Stadt Franckfvrt aen den Mein. 26 ['t Gebiedt der Stadt
Frankfurt aen den Mein. 26]
>Novam Hanc territorii Francofurtensis Tabulam...<
Het Stift Hirschfeldt. 17 [Het Stift Hirschfeldt. 27]
>Territorivm Abbatiae Heresfeldensis. 't Stift Hirszfeldt.<
Het Landt-Graefschap Hessen. ['t Landtgraefschap Hessen. 28]
>Hassia Landgraviatus.<
Het Landt-Graefschap Thvringen. 29 ['t Landtgraefschap Thuringen. 29]
>Thvringia Landgraviatvs Auct. Adolario Erichio Anderslebiano.<
Het Graefschap Mansfeldt. 30 ['t Graefschap Mansfeld. 30]
>Mansfeldia Comitatus Auctore Tilemanno Stella Sig.<
't Vorstendem Anhalt. 30,b ['t Vorstendom Anhalt. 30,b]
>Principatus Anhaltinvs<
Den Opper-Saxischen kreyts. 31 [D'Opper-Saxische Rijcks-kreyts. 31]
>Saxonia Svsperior, cum Lvsatia et Misnia.<
Neder-Lausnitz. 32
Opper-Lavsnitz. 32 [Opper-Lausnitz. 32]
>Lvsatia Svsperior. Authore Barthol : Sculteto Gorlitz.<
't Hartoghdome Saxen. 32,b ['t Hartoghdome Saxen, en 't Bisdom Hall. 32,b]
>Saxonia Svsperior, & Hall Episcopatus.<
't Bisdom Hall.
't Marckgraefschap Meissen. 32,d ['t Marckgraefschap Meissen. 32,d]
>Misnia Marchionatus. Meissen.<
Voighlandt. 32,f [Voigtlandt. 32,f]
>Terra Advocatorvm vulgo Voightland descripta ab Olao Ioannis
Gotho S. R. M. Sueciae Geographo.<
Het Koningrijck Bohemen. 33 ['t Koningrijck Bohemen. 33]
>Bohemia<
Het Hertoghdome Silesien. 34 ['t Hartoghdome Silesien. 34]
>Silesia Dvcatus a Martino Helwigio Nißense descriptus.<

Neder-Silesien. 35 [Neder-Silesien. 35]

>Silesia Inferior Sereniß. ac Celsiss Princibus ac Dominis Dn.
Georgio, Dn. Lvdoico, Dn. Christiano, Fratibus, Ducibus Silesiæ
Ligniciens ac Bergensibus, Dominis gratiosißimis dicata a Jona
Sculteto Sprotta-Silesio.<

't Hartoghdome Jauwer. 35,b ['t Hartoghdome Jauwer. 35,b]

>Dvcatvs Silesiæ Iavrani delineatio Auctore Friderico Kuhnovio
Bolcol : Siles.<

Glogow. 36 [Glogow. 36]

>Dvcatvs Silesiæ Glogani Vera delineatio. secundâ curâ ac labore
confecta a Iona Sculteto Sprotta Silesio.<

Baronnye van Carolath. 36,b [Baronnye van Carolath. 36,b]

>Baronatvs Carolato Bethaniensis in Silesia inferiore<

't Hartoghdome Wolaw. 36,c ['t Hartoghdome Wolaw. 36,c]

>Ducatus Silesiæ Wolanvs Authore Jona Sculteto Sprotta Silesio.<

't Hartoghdome Lignits. 36,d ['t Hartoghdome Lignits. 36,d]

>Dvcatvs Silesiæ Ligniciens. Actore Iona Sculteto Sprotta Silesio.<

't Hartoghdome Breslaw. 36,e ['t Hartoghdome Breslaw. 36,e]

>Dvcatvs Breslanvs sive Wratislaviensis.<

't Hartoghdome Schwidnitz. 36,f ['t Hartoghdome Schwidnits. 36,f]

>Dvcatvs Silesiæ Schwidnicensis Authore Friduico Kulnovio
Bolco : Lucano Silesio.<

't Hartoghdome Grotkaw oft Nisse. 36,g ['t Hartoghdome Grotkaw, en
't landt van Nisse. 36,g]

>Dvcatvs Silesiæ Grotganvs cum districtu Episcopali Nissensi.<

't Graefschap Glatz. 37 ['t Graefschap Glatz. 37]

>Comitatvs Glatz Authore Jona Sculteto.<

Het Marckgraefschap Moravien. 38 ['t Marckgraefschap Moravien,
en Oppaw. 38]

>Moravia Marchionatvs Auctore I. A. Comenio<

>Danvbivs, Fluvius Europæ Maximus. A Fontibvs ad Ostia. Cum

omnibus Fluminibus, ab utroque latere in illum defluentibus<
 [Donawstroom. voor 39]

De Donavw. 39

Het Koningrijck Hvngaryen. 40 [’t Koningrijck Hungaryen. 40]
 >Hvngaria Regnvm.<

Het Vorstendom Sevenbergen, ofte Trans-sylvania. 41 [’t Vorstendom
 Sevenbergen. 41]
 >Transylvania Sibenburgen.<

Karstia, Carniola, de Windische Marck, en ’t Graefschap Cillei. 42
 [Karstien, Carniole, en de Windische Marck. 42]
 >Karstia, Carniola, Histria et Windorvm Marchia. Ger. Mercatore
 Auctore.<

Walachia, Servia, Bvlgaria, en Romania. 43
 Walachia. 43 ; Servia. 43 ; Bvlgaria. 43 ; Romania. 43
 [Walachien, Servien, Bulgarien, en Romanien. 43]
 >Walachia, Servia, Bvlgaria, en Romania.<

Illyrien. 44
 Slavonien. 44 ; Croatien. 44
 [Illyrien, Slavonien, Croatien, Bosnien, en Dalmatien 44]
 >Slavonia, Croatia, Bosnia, cum Dalmatiæ parte. Auct. Ger. Mercatore.<
 Bosnien. 45 ; Dalmatien. 45

Het Hertoghdome Styermarck. 45 [’t Hartoghdome Styermarck. 45]
 >Stiria Steyrmarch.<

Het Aerts-Hertoghdome Oostenryck. [’t Aerts-Hertoghdome Oosternrijck. 46]
 >Avstria archidvcatus auctore Wolfgango Lazio<

Opper-Oostenryck, oft ’t Landt over d’ens. [Opper-Oostenrijck, of ’t
 Landt over d’Ens. 46,b]
 >Archidvcatus Avstriæ syperioris vulgo Sypra anisvm cognominatæ
 Nova description...<
 Onder-Oostenryck. 46,c

Het Aertz-Bisdome Saltz-Bvrgh. 47 [Het Aerts-Bisdome Saltzburg, en

- 't Hartoghdom Carinthen. 47]
 >Saltzbvrg Archiepiscopatus et Carinthia Ducatus. Auct. Ger.
 Mercatore.<
- Het Hertoghdom Carinthia. 48
- Het Hertoghdom Beyeren. 48 ['t Hartoghdom Beyeren. 48]
 >Bavaria Ducatus, Per Ger. Mercatorem.<
- De Oppen-Pfaltz. 49 [Oppen-Pfaltz. 49]
 >Palatinatus Bavariæ.<
- 't Gebiedt van Neumarck, in d'opper-Palts. 49,b ['t Gebiedt van Neu-
 marck. 49,b]
 >Territorii Novoforensis in superiore Palatinatu accurata descriptio
 Auctore Nicolao Rittershusio D.<
- Het Gebiedt van Neurenbergh. 50 ['t Gebiedt van Neurenbergh. 50]
 >Territorium Norimbergense.<
- 't Graefschap Wertheim. ['t Graefschap Wertheim. 50,b]
 >Comitatus Wertheim cum adjacentibus.<
- Het Hertoghdom Wirtembergh. 51 [Het Hartoghdom Wirtembergh. 51]
 >Wirtemberg Ducatus.<
- Swabenlandt. 52 [Swabenlandt. 52]
 >Sveviæ Nova Tabula.<
 [Alemannien oft Oppen-Swaben. 53]
 >Alemannia sive Svevia Superior A. Christophoro Hurtero.<
 >Le Cercle de Souabe subdivisé en tous les Etats qui le composent.<
 [Rhijnstroom. 54]
 >Rhenus Fluviorum Europæ celeberrimus, cum Mosa, Mosella. et
 reliquis, in illum se exonerantibus, fluminibus.< (voor 54)
- De Rhyn-stroom. 54
- 't Gebiedt van Lindaw. 54,b ['t Gebiedt van Lindaw. 54,b]
 >Civitatis imp.Lindaviensis territorium. ita Delineabat Iohannes
 Andreas Rauhen. <
 >Territorii Lindaviensis pars Septentrionalis.<

't Graefschap Tirol. 54,c [*'t Graefschap Tirol. 54,c*]
 >Tyrolis Comitatus.<
 Switserlandt. 55 [*Switserlandt, en Wallisserlandt. 55*]
 >Helvetia, cum finitimis regionibus confoederatis<
 Walliserlandt. 56
 De Vereenighde Grisons. 57 [*Grisons en Valtellin. 57*]
 >Alpinæ seu foederatæ Rhaetiae subditarumque ei terrarum nova
 descriptio.<
 Wipflispvrgergow. 58 [*Wipflispurgergow. 58*]
 >Das Wifflispvrgergow. Gerardo Mercatore auctore.<
 Argow. 59 [*Argow. 59*]
 >Argow cum parte merid. Zvrichgow Auctore Ger. Mercatore.<
 Zvrichgow, en het Landt van Basel. 60 [*Zurichgow. 60*]
 >Zvrichgow et Basiliensis provincia<
 't Gebiedt der Stadt Basel. 60,b [*'t Gebiedt der Stadt Basel. 60,b*]
 >Territorivm Basileense, cum adjacentibus.<
 't Gebiedt des Bisschops van Basel. 60,c
 Het Landt-Graefschap Elasz. 61 [*'t Lantgraefschap Elzas, Suntgow,
 en Brisgow. 61*]
 >Alsatia Landgraviatus, cum Svntgoia et Brisgoia Ger. Mercatore
 Auctore.<
 Svndgow. 62
 Brisgow. 63
 De Neder-Pfaltz aen den Rhijn. 63 [*Nederpfaltz aen den Rhijn. 63*]
 >Palatinatus ad Rhenvm<
 Het Graefschap Erpach. 64 [*'t Graefschap Erpach. 64*]
 >Erpach comitatus.<
 Opper-Hessen. 64,b [*Opper-Hessen, en 't Aertsbisdom Ments. 64,b*]
 >Hassia Ssuperior et Mogvntinvs Archiepiscopatus.<
 Opper-Catzenellebogen. 64,c
 't Aerts-Bisdom Ments. (na 64,c)

De Wetteraw.

't Graefschap Hanaw. 64,e

[De Wetteraw. 64,e]

>Wetteravia. Vulgo Die Wetteraw.<

't Graefschap Konigstein. 64,f ; 't Graefschap Wittgenstein. 64,f ; 't
Graefschap Nidda. 64,f

Het Graefschap Nassav. 65 ['t Graefschap Nassau. 65]

>Nassovia Comitatus.<

Het Aertz-Sticht Kevlen. 66 [Het Aertz-Sticht Keulen. 66]

>Coloniensis Archiepiscopatus auctore Ioh. Gigante medico et
mathematic.<

't Gebiedt der Stadt Kevlen. 66,b ['t Gebiedt der selve Stadt. 66,b]

>Descriptio Agri Civitatis Coloniensis. cum suis limitibus, terminis,
viis, confiniis, interjacentibus et adjacentibus pagis, villis, castris
etc.<

Het Bisdom Lvyck. 66,c [Het Bisdom Luyck. 66,c]

>Leodiensis dioecesis.<

Het Hertoghdome Gvlick. 67 [De Hertoghdommen Gulick, en Berge. 67]

>Ivliacensis et Montensis Dvcatvs. / De Hertoghdomen Gvlick en
Berghe.<

Het Hertoghdome Bergh. 68

De Graefschappen van der Marck en Ravensbergh. 68 [Marck, en
Ravensperg. 68]

>Comitatvs Marchia et Ravensberg.<

Het Hertoghdome Cleve, en de Heerlijckheydt Ravesteyn. 69 [Cleve,
en Ravestein. 69]

>Clivia dvcatvs Ravestein Dominivm.<

Het Aertz-Bisdom Trier. 70 ['t Aerts-Bisdom Trier. 70]

>Archiepiscopatvs Trevirensis<

Ovdt Dvytslandt. 71 [Oudt Duytslandt. 71]

>Germaniae veteris, typus.<

Register en Order der Landtkaerten van het Tweede Deel.

Volume Three : The Netherlands

Derde Stvck der Aerdrycks-Beschryving, welck vervat de Nederlanden.
Uytgegeven t' Amsterdam, by Joan Blaeu. MDCLXIII.

Bescheyde Leser.

Derde Stvcks Eerste Deel der Aerdrycks-Beschryving, welck
vervat 't Konincklyck Nederlant.

['t Konincklycke Nederlandt.]

Nederlandt. (1) [Nederlandt. 1]

>Novus XVII Inferioris Germaniæ Provinciarum Typus. de integro
multis in locis emendatus à Guliel. Blaeu.<

Het Hertoghdom Brabant. 5 [Brabantt. 5]

>Brabantia Dvcatvs.<

Eerste quartier van Brabant, welckers hooftstadt is Levven. 6

[Leuven. 6]

>Prima pars Brabantiæ cuius caput Lovanivm Auctore Michaele
Florentio a Langren hispan. regis mathematico.<

Tweede quartier van Brabant, welcker Hooft-stadt is Brvssel. 7

[Brussel. 7]

>Secvnda pars Brabantiæ cuius urbs primaria Brvxellæ descr.
Michaele Florentio a Langren mathematico region.<

*>Plan van Brussel Hooststadt van Brabant en van de Gehee
le Oosten-Ryckse Nederlanden. / Plan de Bruxelles Capitale du Brabant
& de tous les Pais-bas Autrichien.<

*>Plan de la Ville et Citadelle d'Anvers.<

Derde quartier van Brabant, en Het Marckgraefschap des H. Rijcks,

welcker Hooftstadt is Antwerpen. 8 [Antwerpen. 8]
 >Tertia pars Brabantiæ qua continetur Marchionat. S.R.I. horum
 urbs primaria Antverpia ex archetypo Michaelis Florentÿ a Langren
 reg. maj. Mathematico.<
 [Bergen-op-Zoom. 11]
 >Tabvla Bergarum ad Zomam Stengergæ et novorum ibi operum.<
 Santvliet, en de Schanssen daer omtrent. [Santvliet. 13]
 >Tabvla Castelli ad Sandflitam, qua simul inundati agri, alluviones,
 foßæ, alvei, quæ Bergas ad Zomam et Antverpiam interjacent
 annotantur. excudit Guiljelmus Blaeuw.<
 Het Hertoghdome Limbvrgh, en de Landen van Over-Maes. 15
 [Lim-burg. 15]
 >Dvcatvs Limbvrghvm Auctore Ægidio Martini.<
 Het Hertoghdome Lvtzenbvrgh. 16 [Luttenburg. 16]
 >Lvtzenbvrgh Dvcatvs<
 Het Graefschap Namen. 19 [Namen. 19]
 >Namvrcvm Comitatus Auctore Iohann. Surhonio.<
 Het Graefschap Henegovm. 20 [Henegouw. 20]
 >Comitatus Hannoniæ et Namvrci Descriptio.<
 Het Graefschap Artois. 22 [Artois. 22]
 >Artesia, Comitatus. Artois.<
 Het Graefschap Vlaenderen. 24 [Vlaenderen. 24]
 >Flandria et Zeelandia Comitatus.<
 Vlaems-Vlaenderen. 25 [Oosterdeel van Vlaems-Vlaenderen. 25]
 >Flandriæ Tevtonicæ pars orientior<
 [Westerdeel van Vlaems-Vlaenderen. 26]
 >Pars Flandriæ Tevtonicæ Occidentior.<
 [Duynkercken. 27]
 >Afbeeldinge vande vermaerde Seeha : ven ende stadt van
 Duynkercken. met der omliggende plaetsen sanden ende droochten
 afgeteeckent door Capiteijn Pieter Codde van Enchuysen...<

Wals-Vlaenderen. 28 [Wals-Vlaenderen. 28]

>Galloflandria, in qua Castellaniæ Lilana, Dvacena, & Orchiesia,
cum dependentibus; necnon Tornacvm, & Tornacesivm. Auctore
Martino Doué Gallo-Flandro.<

Doornick en het Doornicksche. 29

Rycks-Vlaenderen. 30

[Keyser-rijcks Vlaenderen, en Eygen Vlaenderen. 30]

>Flandriæ Partes duæ, quarum altera proprietaria, altera imperialis
vulgo dicitur.<

Eygen-Vlaenderen. 30,b

't Bisdome van Ghent. 30,b

['t Bisdome van Ghent. 30,b]

>Episcopatus Gandavensis.<

De Casselrye van Audenburgh te Ghent. 30,d

[De Casselrye van Audenburgh te Ghent. 30,d]

>Nobilibus Amplissimisque Dominis d'Georgio de la Faille Toparchæ
Deneuele etc. Prætori Totique Collegio Supremæ Curie Feudalis
Regiæ Veteris Burgi Gandensis<

De Casselrye van Audenaerde. (na 30,e)

[De Casselrye van Audenaerde. 30,e]

>Castellania Aldenardensis.<

't Bisdome van Brugge. 30,g ['t Bisdome van Brugge. 30,g]

>Episcopatus Brvgensis.<

Het Vrye. 30,i [Het Vrye. 30,i]

>Franconatus, vulgo het Vrye.<

Bischdom van Yperen. 30,n ['t Bisdome van Yperen. 30,n]

>Iprensis Episcopatus.<

Kasselrye van Yperen. 30,p [Kasselrye van Yperen. 30,p]

>Nova et Exacta Tabula Geographica Salæ et Castellaniæ Iprensis.<

De Kasselry van Kortryck. 30,r [Kasselrye van Kortrijck. 30,r]

>Castellaniæ Cortvriacensis Tabula.<

De Kasselrye van Kassel. 30,u [De Kasselrye van Kassel. 30,u]
 >Ditio Casletana in Comitatu Flandriæ vulgō Kassel Ambacht.<
 De Kasselrye van Veurne. 30,y [De Kasselryen van Veurne, en Belle. 30,y]
 >Castellania Furnensis.<
 Kasselrye van Belle. 30,aa
 De Kasselrye van Bergen, en Broeckbvugh. 30,bb [De Kasselrye
 van Bergen, en Broeckburgh. 30,bb]
 >Territorivm Bergense.<
 De Kasselrye van Broeckbvrgh. (na 30,cc)
 Het Keyserlyck en Eygen Vlanderen. 30,dd
 Eygen-Vlaenderen. (na 30,dd)
 Het Gebiedt van Dendermonde. 30,ee
 De Baronny en Kasselry van Bornhem. 30,ff [De Baronny van
 Bornhem, 't landt van Geersberge, en Nienove. 30,ff]
 >Castellaniae sive Baronat : Bornhemii Accurata delmeatio<
 Het Landt van Geersberge. 30,gg
 Het Gebiedt van Nienove. 30,hh
 Het Gebiedt en Graefschap van Aelst. 30,ii [Het Gebiedt van Aelst. 30,ii]
 >Nova et Accvrata comitatus et ditionis Alostanae in Flandria
 Imperiali Tabvla.<
 De Vier Ambachten van Vlaenderen. 30,ll [De Vier Ambachten. 30,ll]
 >Kaerte van de vier Ambachten.<
 Het Landt van Waes. 30,nn [Het Landt van Waes. 30,nn]
 >Wasia. 't Land van Waes.<
 Het Landeken van Laleve. 31 [Het Landeken van Lalenë. 30,oo]
 >Ditiuncula in confiniis Flandriæ Gallicanae sita, vulgo le Pays de
 Lalleüe Sub Dominio Abbatis S. Vedasti ad Atrebatum Vedasto
 du Plouich Auctore.<
 De Heerlijckheydt Mechelen. 31 [Mechelen, en Aerschot. 31]
 >Mechlinia Dominivm. Et Aerschot Dvcatus Auctore Michaelae
 Flor. A Langren regis catholici mathematico.<

't Roermondsche Vierendeel van Gelderlandt. 31,b ['t Roermondsche
Vierendeel van Gelderlandt. 31,b]

>Tetrarchia Ducatus Gelriæ Rvræmvndensis.<

Fossa S. Mariæ, sive Eugeniana, dat is, S. Marie-Grift. 31,c [S. Marie-
Grift. 31,c]

>Fossa Sanctæ Mariæ quæ et Evgeniana dicitur vulgo de nieuwe
grift.<

Het Aertz-Bisdome Cameryck. 31,d ['t Aerts-Bisdome Camerijck. 31,d]

>Archiepiscopatus Cameracensis. / Archevesché de Cambray.<

Derde Stvcks Tweede Deel der Aerdrycks-Beschryving, welck
vervat 't Vereenighde Nederlandt.

De Vereenighde Nederlanden. j [De Vereenighde Nederlanden. j]

>Belgica Foederata.<

Het Hertoghdome Gelre. 32 [Gelderlandt. 32]

>Geldria Dvcatus, et Zvtfania Comitatus.<

[Een deel van den Rhijn en Mase, van Rhijnberck tot Gorcum,
met de geheele Wael. 33]

>Tractus Rheni et Mosæ, totusque Vahalis à Rhenoberca Gorcomium
usque cum terris adjacentibus ducatus Cliviæ...<

't Nieuweeghe Vierendeel van Gelderlandt. 33,b ['t Nieuweeghsche
Vierendeel van Gelderlandt. 33,b]

>Tetrarchia Ducatus Gelriæ Neomagensis.<

't Graefschap Zutphen, ofte het Zutphensche Vierendeel van Gelderlant.
33,d ['t Zutphensche Vierendeel. 33,d]

>Zvtfania Comitatus, sive Ducatus Gelriæ Tetrarchia Zutphaniensis.<

De Veluwe, ofte het Aernhemsche Vierendeel van Gelderlandt. 34

[De Veluwe, ofte het Aernhemsche Vierendeel. 34]

>Tetrarchia Ducatus Gelriæ Arnhemensis, sive Velavia.<

Het Graefschap Hollandt. 36 [Hollandt. 36]

>Hollandia Comitatus.<

Noort-Hollant. 38 [Noort-Hollandt. 38]

>Hollandiæ pars Septentrionalis, vulgo Westvrieslanden 'T noorder
 Quartier.<

Bergen in Kennemerlant. 39,b [Bergen in Kennemerlandt. 39,b]

>Territorii Bergensis Accvratissima Descriptio.<

Rhyn-landt, Kennemer-landt, Amstel-landt en Goy-landt, &c. 40
 [Rhijnlandt, Kennemerlandt, Aemstellandt, en Goylandt, &c. 40]

>Rhenolandia et Amstellandia exactissima Tabula.<

Delflandt, Schielandt, en de eylanden over de Mase. 45 [Delflandt,
 Schielandt, en de Eylanden over Maes. 45]

>Delflandia, Schielandia, et Insulæ trans Mosam illis objacentes
 ut sunt Voorna, Overflackea, Goerea, Yselmonda, etc.<

Zvyd-Hollandt. 46 [Zuyd-Hollandt. 46]

>Zvydhollandia stricte sumta.<

De Zype. 46,b [De Zijpe. 46,b]

>Agri Zypani nova descript.<

De Beemster. 46,c [De Beemster. 46,c]

>Agri Biemstrani descriptio a L. I. S.<

De Scherm-meer. 46,e [De Scherm-meer. 46,e]

>Caerte van de Scher-meer, Alsoo de selve is Bedyckt ende by
 Cavels van 15. Morgen suyver landt door lotinge uytgedelt 25
 October anno 1635...<

[De Purmer, Bijlemer-Buyckslooter-Broecker-en Belmer-meeren. ibid.]

>Kaarte vande Buyck-flooter...<

>Kaerte van Waterland...<

>Caerte van de Purmer...<

>Byllemer-Meer.<

't Gedeelte van Noordthollandt, in 't gemeen genoemd het Koegras. 46,f
 [Het Koegras. 46,f]

>Karte van alle de Sanden, Gorsingen Slicken, Waerden ende

Kreecken gelegen tusschen Huysduynen, Wieringen, Wieringerwaerdt,
 Zyp ende Kalands-Ooge, genaemt het Koe-Gras,..<
 Het Graefschap Zeelandt. 47 [Zeelandt. 47]
 >Zeelandia Comitatus.<
 Walcheren. 49,b [Walcheren. 49,b]
 >Walachria, Zelandiæ Cisscaldinæ insvla occidentalis.<
 De oostelycke Eylanden van Zeelandt Bewester-Scheld. 49,d
 Zuyt-Bevelandt. 49,d
 [De oostelijcke Eylanden van Zeelandt Bewester-Scheld. 49,d]
 >Vtraqve Bevelandia. & Wolfersdyck. Insvlæ Orientaliores
 Zelandiæ Cisscaldinæ ; Vernacule, De Oostelycke Eylanden van
 Bewester-Scheld.<
 Noort-Bevelant. 49,e ; Wolfersdyck. 49,e
 Zeelandt Beooster-Scheld. 49,e
 Schovwen. 49,e
 [Zeelandt Beooster-Scheld. 49,e]
 >Zelandiæ pars Transscaldina vulgo Beooster-Sheld.<
 Het Eylandt ter Tholen. 49,f ; Dvyvelandt. 49,f ; Andere Eylanden onder
 Zeelandt behoorende. 49,f
 De Heerlijckheydt Vtrecht. 50 [Utrecht. 50]
 >Vltraiectvm dominivm.<
 De Heerlijckheydt Vrieslandt. 51 [Vrieslandt. 51]
 >Frisia Occidentalis Adriano Metio et Gerardo Freitag Auctoribus.<
 De Heerlijckheydt Groeningen, en de Omlanden. 53 [Groeningen. 53]
 >Groninga Dominivm. Auctore Bartholdo Wicheringe.<
 De Heerlijckheydt Over-Yssel. 54 [Over-Yssel. 54]
 >Transiselania Dominivm vernaculè Over-Yssel.<
 't Graefschap Drente, en de Heerlijckheydt Westerwoldt [Drent. 55]
 >Drentia Comitatus. Transiselaniæ Tabula II. Auctore Cornelio
 Pynacker I.C.<
 Het vierde quartier van Brabant, welckers Hooftstadt is 's Hertogen-

bosch. 56 [’s Hartogenbosch. 56]

>Qvarta pars Brabantiae cujus caput Sylvadvcis. Willebordus
vander Burght describe.<

Het Graefschap Hoorn.

Register en Ordre der Landtkaerten van het Derde Stvck.

Volume Four : England

Vierdestvckder Aerdrycks-Beschryving, welck vervat Engelandt.
Amsterdami Iohannem Blaeu clo lo c XVIII.

Joan Blaeuw wenscht den Leezer veel Heyls.

Wilhelmvs Camdenvs, Aenden Leezer.

Britannien.

Britannien. (1) [Groot Britannien. 1]

>Magnæ Britanniae et Hiberniae tabvla<

Britanniens Naem. 10

Der Britannen Zeden. 13

De Romeynen in Britannien. 16

Ramingen op der Britannen Penningen. 40

Aentekeningen op de Penningen der Romeynen. 42

Britanniens Verwoesting. 46

De Armorische Britannen. 47

De Walsche en Cornwalsche Britannen. 48

De Picten. 49

De Schotten. 51 [Britanniens deeling, ten tijden van de Engels-Saxen 55]

>Britannia prout divisa fuit temporibus Anglo-Saxonvm, præsertim
durante illorum Heptarchia.<

De Engel-Saxen. 56

Namen der Engelse-Saxen. 61

De Deenen. 62
 De Normannen. 63
 Britanniens Deeling. 68 ['t Koninkrijk Engeland. 69]
 >Anglia Regnum<
 Britanniens Deeling. 70 ; In de provincie van Cantelbergh. 72 ; In de
 Provincie van York. 72
 De Staten van Engelandt. 73
 Engelandts Vierscharen. 79
 Danmonien. 83
 Cornwall. 83 [Cornwall. 83]
 >Cornubia sive Cornwallia.<
 Denshire. 90 [Devonshire. 91]
 >Devonia vulgo Devon-shire.<
 Dvrotrigen. 96
 Dorset-shire. 96 [Dorset-shire. 97]
 >Comitatvs Dorcestria, sive Dorsetia ; vulgo Anglice Dorset Shire.<
 De Belgen. 101
 Somerset-shire. 101 [Somersetshire. 101]
 >Somersetensis comitatvs. / Somerset Shire.<
 Wilshire. 110 [Wilshire. 111]
 >Wiltonia sive comitatvs wiltoniensis ; anglis Wil Shire.<
 Hant-shire. 117 [Hantshire. 117]
 >Hantonia sive Sovthantonensis comitatvs vulgo Hant-shire.<
 Het Eylandt Wight. 123 ['t Eylandt van Wicht. 123]
 >Vectis insvla. anglice the isle of Wight.<
 De Attrebaten. 126
 Bark-shire. 126 [Barkshire. 127]
 >Bercheria Vernacule Bark Shire.<
 Het Ryk van de West-saxen. 131
 De Regnen. 132
 Svth-rey. 132 [Surrey. 132]

>Svrria vernacule Svrrey.<
 Syssex. 137 [Sussex. 137]
 >Svthsexia, vernacule Syssex.<
 Der Devght en eere Toe-gewyt.
 Cantivm. 143
 Kent. 143 [Kent. 143]
 >Cantivm vernacule Kent.<
 De Dobvnen. 156
 Gloucester-shire. 156 [Gloucestershire. 157]
 >Glocestria. Dvcatvs ; vulgo Gloucester shire.<
 Oxford-shire. 163 [Oxfordshire. 163]
 >Oxonivm comitatus, vulgo Oxford shire.<
 De Cattievchlanan. 171
 Bvckingham-shire. 171 [Bedfordshire. 171]
 >Bedfordiensis Comitatus ; anglis Bedford shire.<
 [Buckinghamshire. 171]
 >Bvckinghamiensis comitatus ; anglis Buckingham shire.<
 Bedford-shire. 174
 Hertford-shire. 177 [Hertfordshire. 177]
 >Hertfordia comitatus. vernacule Hertfordshire<
 De Trinobanten. 182
 Midle-sex. 183 [Middlesex. 183]
 >Middle-Sexia.<
 Essex. 192 [’t Graefschap Essex. 193]
 >Essexia comitatus<
 De Icenen. 200
 Sovth-folke oft Svffolke. 201 [Suffolk. 201]
 >Svffolcia vernacule Svffolke.<
 North-folke. 207 [Nortfolk. 207]
 >Nortfolcia ; Norfolke.<
 [Veenen of Onderwater leggende landen, in de eynden der Graef-

schappen, Nortfolk, Suffolk, Cantelberg, Huntington, Northampton
en Lincoln. 209]

>Regiones Invndatæ in finibus comitatus Norfolciæ, Svffolciæ,
Cantabrigiæ, Hvntingtoniæ Northamtoniæ, et Lincolnæ<

Cambridge-shire. 213 [Cambridshire. 213]

>Cantabrigiensis comitatvs. / Cambridge shire.<

Hvntingdon-shire. 218 [Huntingtonshire. 219]

>Hvntingdonensis comitatvs ; Huntington shire.<

De Coritanen. 221

Northampton-shire. 221 [Northamptonshire. 221]

>Comitatvs Northantonensis ; vernacule Northamton shire.<

Leicester-shire. 227 [Leicestershire. 227]

>Leicestrensis comitatvs. / Leicester shire.<

Rvtland-shire. 230 [Rutlandshire. 230]

>Rvtlandia comitatvs. Rvtland shire.<

Lincolne-shire. 231 [Lincolnshire. 231]

>Lincolnia comitatvs. anglis Lincoln-shire.<

Nottingham-shire. 239 [Nottinghamshire. 239]

>Comitatvs Nottinghamiensis ; Nottingham shire.<

Darby-shire. 241 [Darbyshire. 241]

>Darbiensis comitatvs. vernaculi Darbie shire.<

De Cornavien 244

Warwik-shire. 244 [Worcester, Warwikshire, met de Vryheydt van
Conventre. 245]

>Wigorniensis comitatus et comitatus Warwicensis ; nec non
Coventræ Libertas. Worcester, Warwik shire. and The Liberty of
Coventre.<

Worcester-shire. 248

Strafford-shire. 252 [Straffordshire. 253]

>Staffordiensis comitatvs ; vulgo Stafford shire.<

Shrop-shire. 256 [Shropshire. 257]

>Comitatvs Salopiensis ; anglice Shrop shire.<
 Ches-shire. 261 [Ches-shire. 261]
 >Cestria comitatvs Palatinvs.<
 De Silvren. 267 [’t Prinsdom Walles. 267]
 >Wallia Principatvs vulgo Wales.<
 Hereford-shire. 268 [Herefortshire. 269]
 >Herefordia comitatvs. / Hereford-shire.<
 Radnor-shire. 271 [Radnorshire. 271]
 >Radnoriam comitatvs / Radnor shire.<
 Brecknock-shire. 273 [Brecknockshire. 273]
 >Comitatvs Brechiniaë ; / Brecknocke.<
 Monmouth-shire. 275 [Monmouthshire. 275]
 >Monemethensis comitatvs. vernacule Monmouth shire.<
 Glamorgan-shire. 279 [Glamorganshire. 279]
 >Glamorganensis comitatvs ; vulgo Glamorgan shire.<
 De Dimeten. 282
 Caermarden-shire. 282
 Penbrok-shire. 283 [Caermaerden en Penbrockshire. 283]
 >Penbrochia comitatus et comitatus Caernaridvnm.<
 [Cardiganshire. 285]
 >Ceretica ; sive Cardiganensis comitatus ; anglis Cardigan shire.<
 Cardigan-shire. 286
 De Ordevicen. 287
 Montgomery-shire. 287 [Montgomery en Merionetshire. 287]
 >Montgomeria comitatus et comitatus Mervinia.<
 Merioneth-shire. 289
 Caernarvon-shire. 290
 Het Eylandt Man, oft Anglesey. 291
 [’t Eylandt Anglesey, en Caernarvonshire. 291]
 >Comitatvs Caernarvoniensis ; vernacule Carnarvon shire. et
 Mona insula vulgo Anglesey.<

Denbigh-shire. 293 [Denbigh en Flintshire. 293]
 >Denbigiensis comitatus et comitatus Flintensis ; Denbigh et
 Flintshire.<

Flint-shire. 294

De vorsten van Walles.

De Briganten. 296

Yorke-shire. 297 ['t Hertoghdom van York. 297]
 >Dvcatvs Eboracensis anglice York shire.<
 ['t Westerdeel van Yorkshire. 299]
 >Dvcatvs Eboracensis pars Occidentalis ; The Westriding of Yorke
 shire.<

East-Riding. 305 ['t Oosterdeel van Yorkshire. 305]
 >Dvcatvs Eboracensis pars Orientalis ; / The Eastriding of Yorke-
 shire.<

North-Riding. 308 ['t Noorderdeel van Yorkshire. 309]
 >Dvcatvs Eboracensis pars Borealis. / The Northriding of York
 shire.<

Richmond-shire. 312

't Bisdom van Dvrham. 316 ['t Bisdom van Durham. 317]
 >Episcopatvs Dvnelmensis. vulgo The Bishoprike of Dvrham.<

Lancas-shire. 321 [Lancaster en Lancashire. 321]
 >Lancastria Palatinatvs anglis Lancaster et Lancas shire.<

Westmore-land. 327 [Westmorlandshire. 327]
 >Westmoria cmoitatvs ; anglice Westmorland.<

Cvmberland. 329 [Cumberlandt. 329]
 >Cymbria ; vulgo Cvmberland.<

De Pictische Wal oft Mvvr. 337

De Ottadinen. 341

North-Hvmber-land. 341 [Northumberlandt. 341]
 >Comitatvs Northymbria : vernacule Northvmberland.<

De Kleyne Eylanden. 351

Die aen Engellant Liggen. 351

Man. 352 [’t Eylandt Man. <353>]

>Mona.<

Tydt-schrift der koningen van Man.

’t Heyligh Eylandt, en Farne. 359 [d’Eylanden Holy, en Farne. 359]

>Insvla Sacra ; vulgo Holy Iland ; et Farne.<

Iarsey en Garnsey. 361 [d’Eylanden Garnsey, en Iarsey. 361]

>Sarnia insvla. vulgo Garnsey : et insvla Cæsarea, vernacule Jarsey.<

-364

Register des vierden deels van den Atlas, ofte ’t Koningryk Engellant.

Volume Five : Scotland and Ireland

Vyfde Stvck der Aerdrycks-Beschryving, welck vervat Schotlandt
en Yrlandt. Amstelædami Apud Ioannem Blaev M DC LXII.

Joan Blaeu aen den Leser.

Privilegium Cæsareum.

Privilegie.

Aenteekeningen op d’Aeloudheyt der Schotten, en hun tweede overtocht
uyt Yrland in Britanje, onder ’t beleyt van Reutharis, die van Beda
genoemt word ; Beschreven door Robertvs Gordonivs. 1

Aentekeningen op de Scheydpalen, die de Schotten en Picten van de
Landschappers onderscheyden. 4

[Schotland]

Beschrijving van ’t Eylandt Thule, door Rob. Gordonius. 9 [Albion
en Yrland, met de mindere omgelegen Eylanden. 9]

>Insvlæ Albion et Hibernia cum minoribus adjacentibus<
 Robertvs Gordonivs Aenteekeningen op de Kaert van Out Schotland. 11
 [Out-Schotland. 11]
 >Scotia Antiqua, quails priscis temporibus, Romanis præsertim,
 cognita fuit quam in lucem eruere conabatur R. Gordonius a Straloch<
 Korte beschrijving van 't Koninckrijck Schotlandt, genomen uyt het
 eerste Boeck der Historien van Georgivs Bvchananvs, Scotus. 16
 [Schotland, met de bygelegen Eylanden. 17]
 >Scotia Regnvm cum insulis adjacentibus. Robertus Gordonius a
 Straloch descripsit.<
 >Orcades et Shetlandicæ Insvlæ<
 Van de Landtschappen en plaetsen van Duytslandt, die door de
 naerstigheyt der Schotten tot het Christelijck geloof zijn bekeert. 29
 Van de Kloosters der Schotten in Duytslandt. 30
 Beschryving van't Koninckrijck Schotland. 33
 Staten van Schotlandt. 34
 Gerechts-Bancken. 35
 Het Parlement. 35 ; De Geheyme Raedt. 36 ; 't Gerechts-hof, in 't gemeen
 the Session genoemt. 37 ; De Scaccarische Raedt. 38 ; Plaets van 't
 Gerecht. 38 ; Commissarischap. 39 ; Gerecht der Ondergraven, of Sheriffes.
 39 ; Kerckelyke Bestiering. 39
 De Gadenen of Ladenen. 41
 Teviotia, gemeenlijck Teifidale. 41 [Teifidale. 41]
 >Teviotia vulgo Tivedail<
 Beschrijving van Tweedail, en 't Landtschap Peblis. 43 [Tweedail,
 en Etterik-Forrest. 43]
 >Tvedia cum vicecomitatu Etterico Forestæ. etiam Selkirkæ dictus. /
 Twee-dail with the Sherifdome of Etterik-Forrest called also Selkirk.<
 Lavderdail. 45 [Lavderdail. 45]
 >Lavdelia sive Lavderdalia scotis vulgo Lavderdail.<
 Marcia oft Merche. 47 [Mercia oft Merche, oock 't Burghgraefschap

van Berwijck genoemd. 47]

>Mercia vulgo Vicecomitatvs Bervicensis Auct Timothei Pont. /
The Merce or Shirrefdome of Berwick.<

Lavden of Lothian. 49 [Lauden of Lothian. 49]

>Lothian and Linlithgow<

Lothian, door Willem Forbes, Herder der kerck van Ennerwick, beschreven. 53

De Selgoven. 55

Lidesdale. 55 [Lidesdale. 55]

>Lidalia vel Lidisdalia Regio, / Lidisdail. Auct. Timotheo Pont.<

Eusdail en Eskdail. 57 [Eusdail en Eskdail. 57]

>Evia et Escia, scotis Evsdail et Eskdail.<

Beschryving van 't ondergraefschap Drumfreys. 59

Annandail. 59

Uyt Cambdenus. 59

[Annandail. 59]

>Annandiæ Præfectura, vulgo The Stewartrie of Annandail.<

Byvoeging. 60

Nithia, anders Nidisdale. 61

Uyt Cambdenus. 61

[Nidisdale. 61]

>Nithia Vicecomitatvs. / The Shirifdome of Nidis-dail. Auctore Timotheo Pont.<

Byvoeghsel. 62

Novantes. 63

Gallovidia, gemeenlijck Galloway. 63

Uyt Cambdenus. 63

[Galloway. 63]

>Gallovidia vernacule Galloway. Auct. Timoth. Pont.<

Beschrijving van Galloway, door Ioannes Maclellanvs. 65

[Het Westerdeel van Galloway, waer in het Burghgraefschap van

Wigtoun, en 't Gebiedt van Glenluce. 65]
 >Gallovidiæ pars Occidentalior, in qua Vicecomitatvs Victoniensis
 cum Regalitate Glenlucensi.<
 [Het Middel-deel van Galloway. 67]
 >Gallovidiæ pars Media, que Deam et Cream fluvios interjacet. /
 The middle-part of Galloway, whiche lyeth between the rivers Dee
 and Cree.<
 [De Vooghdye van Kircubright. ibid.]
 >Præfectvra Kircvbriensis, quæ Gallovidiæ maxime orientalis
 pars est. / The Steuartrie of Kircubright, The most easterlie part
 of Galloway.<
 Carrick. 69 [Het Zuyderdeel van Carrick. 69]
 >Carricta Meridionalis. / The South part of Carrick.<
 [Het Noorderdeel van Carrick. 69]
 >Caricta Borealis vulgo The northpart of Carrick.<
 Koila, of Kyle. 71
 Uyt Cambdenus. 71
 Nieuwe Beschrijving van 't Landtschap Ayre. 71 [Koila oft Kyle.
 71]
 >Coila Provincia. / The Province of Kyle. Auct Timoth: Pont.<
 Cvningham. 73
 Uyt Cambdenus. 73 [Cunningham. 73]
 >Cvninghamia. ex schedis Timotheo Pont.<
 Knapdail. 75 [Knapdail. 75]
 >Knapdalia Provincia, que sub Argathelia cansetur. / The Province
 of Knapdail which is accounted a member of Argyll<
 Cantyr. 77
 Uyt Cambdenus. 77
 [Cantyr. 77]
 >Cantyr a Chersonesus, / Cantyr a Demie-yland Auctor Timoth.
 Pont.<

- >Glottiana Præfectvra Sꝿperior. Auct. Timoth: Pont.<
 >The Vpper Ward of Clyds-dayl.<
- 't Eylandt Glotta, of Arran. 79
 Uyt Cambdenus. 79
 ['t Eylant Arran. 79]
 >Arania Insula in æstuario Glottæ / The Yle of Arren in the Fyrth
 of Clyd Timotheo Pont auctore.<
- 't Eylandt Buthe, of Boot.
 Uyt Cambdenus. 81
 ['t Eylant Buthe, ofte Boot. 81]
 >Buthe Insula vulgo The Yle of Boot. Auct. Tim. Pont.<
- De Damniers. 83
 Uyt Cambdenus. 83
- Clvydsdale. 83 ['t Nederdeel van Cluydsdale, met de Barony van
 Glasco. 83]
 >Glottiana præfectvra inferior, cvm baronia Glascvensi. / The
 Nether Warde of Clyds-dail, and Baronie of Glasco.<
 [Opper-Cluydsdale. ibid.]
 >.....<
 De wapenen van de stadt Glasgow. 84
- Renfrew. 85
 Uyt Cambdenus. 85 ; Byvoegsel van Robbert Gordonius. 85
 [Renfrew. 85]
 >Præfectura Renfroana vulgo dicta Baronia / The Baronie of
 Renfrow Timotheus Pont Auctor.<
- Lennox. 87
 Uyt Cambdenus. 87
 [Lennox. 87]
 >Levinia, vice comitatvs. / The province of Lennox, called the
 Shyre of Dun-Britton.<
- Nieuwe Beschrijving van Lennox. 88

- Eylanden in Loch Lomund. 91
- Sterling Shirifdome. 93
- Uyt Cambdenus. 93
- [De Vooghdv van Sterlin-shyr. 93]
- >Sterlinensis Præfectvra. / Sterlin-shyr. Auct. Timoth Pont.<
- Nieuwe Beschrijving van Sterlingshyre. 95
- Beschryving van Fyfe. 98
- Uyt Cambdenus. 98 ; Fanvm Regvli, of Sainct andrews. 98 ; Cowper. 99
- [’t Burghgraefschap Fyfe. 99]
- >Fifæ vice comitatvs, / The sherifdome of Fyfe.<
- Nieuwe Beschrijving van Fyfe, door Robert Gordonius. 100 [’t West
erdeel van Fyfe. 101]
- >Fifæ pars Occidentalis, / The west part of Fife.<
- De selve Schrijver op de kaart van Fyfe. 103 [’t Oosterdeel van Fyfe. 103]
- >Fifæ pars Orientalis, / The east part of Fife.<
- Beschrijving van ’t Eylant Keth. 106 ; ’t Eylandt Bas. 107 ; ’t Eylandt
May. 107
- Angvis. 109
- Uyt Cambdenus. 109 ; Strath-ern. 111 ; Menteith. 111 ; Argathelia, of
Argile. 111 ; Perth Shirifdome. 112
- Nieuwe Beschrijving van ’t Landschap Perth. 114
- ’t Bvrgh-Graefschap Aberdeen, en Banf, met de Lantschappen en
gewesten, daer onder begrepen. 117
- Uyt Cambdenus. 117 ; Mernis. 117 ; Marria, Mar. 117
- [De Burghgraefschappen Aberdene en Banf, met de bygelegen
Lantschappen. 117]
- >Dvo vicecomitatvs Aberdonia & Banfia. Una cum Regionibus &
terrarum tractibus sub iis comprehensis. Auctore Roberto Gordonio
à Straloch. / A Description of the two Shyres Aberdene and Banf,
with such Countreys and Provinces as ar comprehended under
them.<

Bvchania, of Buquhan. 118

Braid Albin. Uyt Cambdenvs 120 [Braid-Albin, Athol, Opper-Marria, Badenoch, Strath-Spey, en Lochabyr. 121]

>Scotiæ provinciæ mediterraneæ inter Taum flumen et Vararis æstuarium : sunt autem Braid-Allaban, Atholia, Marria Svperior, Badenocha, Strath-Spea, Lochabria, cum Chersoneso qui ei ad occasum prætenditur, cum singulis earundem partibus. Opera Ro. Gordonii a Straloch. / A description of the inland provinces of Scotland lying between Tay river and Murra fyrrh, conteyning Braid-Allaban, Athol, Brae of Mar, Badenoch, Strath-Spey, Lochabyr, w^t al ye lands which ley west from Lochabyr w^t all thair parts conteyned under them.<

Loqhvabria. 122 ; Uyt Cambdenus. 122

Lorn. 123

Uyt Cambdenus. 123

[Lorn, met d'omgelegen Eylanden. 123]

>Lorna cum insulis vicinis et provinciis eidem conterminis. / Lorn w^t the Yles and provinces bordering there vpon.<

't Uysterste gewest van Schotlant, in 't welck de Lantschappen Ross, Sutherland, Cattenes, Strath-Navern, met de landtschapjes die daer onder behooren, benevens Murray, begrepen zijn. 125

Ross 125

['t Uysterste Gewest van Schotlant, in 't welck de Lantschappen Rossia, Sutherland, Cattenes, Strath-Navern, met de geburige Lantschapjes begrepen sijn. 125]

>Extima Scotiæ Septentrionalis Ora, ubi Provinciæ sunt Rossia, Svtherlandia, Cathenesia, Strath-Naverniæ, cum vicinis regiunculis quæ eis subsunt, etiamque Moravia. R. Gordonius à Strath-loch collegit et descripsit.<

Ross. 128 ; Uyt Cambdenvs. 128 ; Nieuwe Beschrijving van Edir-da-Chevles. 129

Moravia, gemeenlijck Mvrray. Uyt Cambdenus. 130

Uyt Cambdennus. 130

Nieuwe beschrijving van Mvrray, door Robert Gordonius. 131 [Moravia oft Murray. 131]

>Moravia Scotiæ provincia, ex Timothei Pont scedis descripta et aucta per Robert Gordonium à Strathloch.<

Ware Landtbeschrijving van Southerland, uyt seker treffelijck hantgeschrift, by Heer Robert Gordon, beschermmer van Sutherland, en 's Konings Onderkamerling. 136 [Southerland. 137]

>Sovtherlandia<

Nieuwe beschrijving van Svtherland. 139

Beschrijving van Sutherland. Uyt Cambdenus. 141

Strath-Navern. 142

Andere Beschrijving van Strath-Navern. 143 ; Nieuwe Beschrijving van Edderachilis. 143 ; Nieuwe Beschrijving van Dvrines. 143

[Strath-Navern. 143]

>Strath-Navernia. / Strath-Navern.<

Strath-Navern. 144 ; Uyt Cambdenus. 144

Nieuwe Beschrijving van Cathnes. 145 [Cathnes oft Caithmeß. 145]

>Cathenesia. / Caithness.<

Cathenes. 147 ; Uyt Cambdenus. 147

Beschrijving der Eylanden omtrent Schotlandt. 149

D'Ebvdische Eylanden, gemeenlijck genoemt Hebrides. 149

[D'Ebu-dische Eylanden oft Hebrides. 149]

>Æbudæ Insulæ sive Hebrides ; quæ Scotiæ ad occasum prætenduntur, lustratæ et descriptæ a Timotheo Pont. / The Westerne Iles of Scotland.<

Jura. 151 ['t Eylandt Iura. 151]

>Ivra Insula / The Yle of Ivra one of the westerne Iles of Scotland. Auct. Timoth. Pont.<

Ila. 153 ['t Eylandt Ila. 153]

- >Ila Insvla, ex Æbudarum majoribus una. / The Yle of Ila, being one of the biggest of the Westerne Yles.<
- Mula. 155 ['t Eylandt Mula. 155]
- >Mvla Insvla, quæ ex Æbudarum numero una est, et Lochabriæ ad occasum prætenditur. / The Yle of Mvi whiche is one of the westerne Yles, and lyeth ovir against Lochabÿr.<
- Ruma, met de omleggende Eylanden 157 [Ruma, met d'omleggende Eylanden. 157]
- >Insvlæ qvædam minores ex Æbudis quæ Mvlam et Skiam insulas interjacent. / Some of the Smaller Westerne Yles, lÿing betweene the Yles of Mule and Skye. Timotheo Pont auctore.<
- Skie. 159 ['t Eylandt Skie. 159]
- >Skia vel Skiana / The Yle of Skie Auct. Timotheo Pont.<
- Eylanden zuydwaerts aen Vist gelegen 161 [Vist, en d'Eylanden zuydwaerts daer aen gelegen. 161]
- >Vistvs Insvla, vulgo viist, cum aliis minoribus ex æbvdarvm nvmero ei ad meridiem adjacentibus. Auct. Thimotheo Pont.<
- Vist. 162
- Harry. 163 [D'Eylanden Lewis en Harry. 163]
- >Leogvs et Haraia, insulæ ex æbudarum numero, quæ, quamquam isthmo cohæreant, pro diversis habentur. / Lewis and Harry of the numbre of the Westerne Yles, which two although they ioyned be a necke of land ar accounted dyvers Ylands.<
- Orcades. 165 [De Orcadische en Schetlandische Eylanden. 165]
- >Orcadvn et Schetlandiæ insvlarvm accuratissima descriptio.<
- Faire-Ile. 167
- Nieuwe Beschrijving van d'Orcadische Eylanden. 167
- Andere Beschrijving van d'Orcadische Eylanden. 179
- Beschryving der Schetlandsche Eylanden; 181
- Uyt Buchananus. 181
- Nieuwe beschrijving van Schetland. 182

Andere beschrijving der selve Eylanden. 184

Bschrijving der Eylanden omtrent Schotlandt, 185

Uyt Cambdenvs. 185 ; Hebrides. 185 ; D'Orcades, en Schetland. 187

-189

[Yrland]

Yrland. 1 [Yrland 1]

>Hibernia regnvm vulgo Ireland.<

Bediening van 't Koninckryck Yrlandt. 7 ; Hoven, of Rechtplaetsen van

Yrland. 8 ; Deeling van Yrlandt. 8

Momonía, of Movnster. 10

't Graefschap Kerry. 10 ; Desmonia, of Desmond. 11

[Mounster. 11]

>Momonía, hibernice Moun et Woun; anglice Mounster<

Vodiæ en Coriondi. 12

't Graefschap van Cork, gemeenelijck Covnty of Cork. 12 ; 't Graefschap

Waterford. 13 ; 't Graefschap Limerick. 15 ; 't Graefschap Tipperary. 15

Lagenia, of Leinster. 18

Brigantes, of Birgantes. 18

't Graefschap Kilkenny. 18

[Leinster. 19]

>Lagenia; anglis Leinster.<

't Graefschap Caterlogh. 20

Koningins graefschap, of Queenes County. 20

[De Barony van Udron in 't Graefschap Caterlough. 21]

>Baronia Udrone in Comitatu Catherlovghæ<

Konings Graefschap, of Kings county. 22 ; 't Graefschap Kildar. 22 ;

'Graefschap Weisford. 23

Cavci. 24 ; 't Graefschap van Dvblin, of the Covnty of Divelin. 25; Meth.

28 ; 't Graefschap Meth. 28 ; 't Graefschap West-Meth. 29 ; 't Graefschap

Longford. 30

Connaught. 31

Twomond, of 't Graefschap Clare. 31

[Connaughty. 31]

>Connachtia vulgo Connaughty<

't Graefschap Gallway. 32; 't Graefschap Maio. 33; 't Graefschap Slego.

34; 't Graefschap Letrim. 35; 't Graefschap Roscoman. 35; Heeren van

Connaught. 35

Ultonia, of Vlster. 37

't Graefschap Lovth. 37

[Ulster, door d'Yren cui-guilly genoemt. 37]

>Vltonia; Hibernis Cui-guilly; Anglis Vlster.<

't Graefschap Cavon. 38; 't Graefschap Fermanagh. 38; 't Graefschap

Monaghan. 39; 't Graefschap Armagh. 39; 't Graefschap Down. 4; 't

Graefschap Antrim. 43; 't Graefschap Colran. 44; 't Graefschap Tir-Oen.

45; 't Graefschap Donegall, of Tir-conell. 46

O-Neales, en Hun weêrspannigheden in onse tijt. 49

Oude en Nieuwe Zeden der Yren. 65

-70

Register en Order der Kaerten des Vijfden Deels van den Atlas, ofte
Schotland en Yrland.

Volume Six : France

Seste Stvck der Aerdrycks-Beschryving, welck vervat Vranckryck.

Het Koningrijck Vranckryck. 1 [Vranckrijck. 1]

>Le Royavme de France.<

Aenhangsel der algemeene beschrijving van dit Rijck. i

Van de zeden, dapperheyt, naerstigheyt en genegentheden der Franschen.

i; Van de Parlamenten van Vranckrijck. iii; Van d'Ordeningen en Staeten

des Koninckrijcks van Vrankrijck, en van bun algemeene Vergarering.

vi ; Van d'Edelen, het tweede Lidt der Staten van Vranckrijck. viij ; Van de derde Staet. xij ; Vergaderingen der Algemeene Staten. xiiij ; Van de grootheden, uytsteekentheden, tijtlen en voorrechten der Koningen, van 't Huys, en van de Kroon van Vranckrijck. xiiij ; Koningen van 't eerste geslacht, genaemt de Merovingiers, van Pharamond tot aen Pepyn de Korte. xvij ; Koningen uyt het tweede geslacht, genaemt de Carolvingiers, van Pepin de Korte, tot aen Hugo Capet. xxj ; Koningen uyt het derde geslacht, genaemt Capet. xxij

't Gebiedt van Calis. 2,b [*'t Gebiedt van Calis.* 2,b]

>Le Gouvernement de Calais, & pays Reconquis.<

De Graefschappen Bovlogne en Gvisnes. 3 [*Boulogne, Guines, en Oye.* 3]

>Comitatvum Boloniæ et Gvines Descriptio.<

Gvisnes. (4)

Picardien. 5 [*Picardien.* 5]

>Nova Picardiæ Tabula.<

Vermandois. 6 [*Vermandois, en Capelle.* 6]

>Descriptio Veromandvorvum auctore Ioanne Sutbomio Gallice Vermandois.<

>Gouvernement de la Cappelle par P. Petit Bourbon.<

Het Gouvernement van la Chapelle.

Het Gouvernement van l'Isle de France, en bysonder van Hvrepois. 7

[*Het Gouvernement van l'Isle de France.* 7]

>Le Gouvernement de L'Isle de France par Damien de Templeux Escuyer S. Du Fresty<

Het Hertoghdom Valois. 8 [*Valois.* 8]

>Vale sivm ducatus. Valois.<

Het Graefschap Beavvoisis. 9 [*Beauvoisis.* 9]

>Comitatus Bellovacvm. Vernaculè Beavvais.<
Veuxin.

't Graefschap van Vexin le François. 9,b

De graefschappen van Mante en Mevllent. 9,b ; De graefschappen van

Chavmont en Maigny. 9,b
 [Vexin le François. 9,b]
 >Carte dv pays Vexin François.<
 Pontoise.
 't Landt en Bosch van Yveline. 9,c
 Dovrdan. 9,c
 ['t Landt en Bosch van Yveline. 9,c]
 >Carte dv pays et forest d'Yveline. Que queques uns mettent
 pour la partie Septentrionale de l'Hurepois.<
 Montfort. ; 't Graefschap van Drevx.
 L'Isle de France. 10 [L'Isle de France. 10]
 >Ager Parisiensis vulgo l'Isle de France. Fr. Guillo terius Bitur-Viu.
 Describ. Et CL. V. Petro Pithœo I. C. dedicabat.<
 Het Graefschap Brie. 12 [Brie. 12]
 >Le Pais de Brie.<
 Lijste van de onde Graven van Brie.
 Beavsse. 13 [Beausse. 13]
 >Belsia, vulgo la Beavsse.<
 Gastinois. 14 [Gastinois, en Hurepois. 14]
 >Gastinois, en Hurepois.<
 Senonois.
 Het Graefschap Champagne 15 [Champagne. 15]
 >Champagne latine Campania, comitatvs<
 't Landschap der Senonoisen. 15,b [Senonois. 15,b]
 >Senonois, & la partie Meridionale de la Champagne.<
 Het Aertz-Bisdom Rheims. 16 [Rheims, en Rhetelois. 16]
 >Dioecese de Rheims. et le pais de Rethel. Par Lean Iubrien
 Chalonnois.<
 Het Gebiedt Rhetelois.
 Het Prinsdom Sedan. 17 [Sedan, Raucourt, en Donchery. 17]
 >Les Sovverainetez de Sedan et de Ravcovrt et la prevosté de

Doncheri.<

Het Hertoghdom Lorreine. 18 [Lothringen. 18]

>Lotharingia Dvcatvs ; vulgo Lorraine.<

Te stante Virebo.

[’t Gebiedt der stadt Metz. 19]

>Territorivm Metense Auctore Ab. Fabert consule urbis Metensis.

Le pais Messin.<

’t Gebiedt der stadt Metz. 19,b

’t Bisdom van Metz. 19,b [’t Bisdom van Metz. 19,b]

>Nova & Accurata delineatio Geographica Episcopatvs Metensis quo ad Iurisdictionem temporalem.<

’t Landt van Metz, gemeenelijck geseght le Pays Messin. 19,d ; ’t Bisdom van Verdivn. 20 ; ’t Biscom van Tovl. 20

Bovrgvndien. 20

Het Hertoghdom Bvrgvndien. 20

[De beyde Burgundien. 20]

>Vtrivsque Bvrgvndiæ, tum Ducatus tum Comitatus, descriptio.<

Het Graefschap Bvrgvndien. 21

[Charolois. 21]

>Les environs de l’Etang de Longpendv, comprenant vne grande partie du Comtè de Charolois. Par Iean van Damme Sr. d’Amendale<

Het Graefschap Charolois.

[’t Hertoghdom Burgundien. ibid.]

>Bvrgvndia dvcatvs.<

[’t Graefschap Burgundien. ibid.]

>Burgundia comitatus vulgo Safranche Comté.<

[Bresse Chalonnaise. ibid.]

>La Bresse chalonnoise.<

Lacvs Lemans, ofte de Genever-Meir. 22 [Genever-meir. 22]

>Lacvs Lemanni Locorvmqve circvm Iacentivm accvratissimè descriptio. Auctore Iacobo Govlartio Genevansi.<

Het Landt van Bresse. 23 [Bresse. 23]
 >Bressia vulgo Bresse<

Het Prinsdom ofte de Souverainiteyt Dombes. 24 [Dombes. 24]
 >La Sovverainete de Dombes.<

Het Landschap van Lyons, gemeenelijck genoemt le Lyonnais. 24,b
 [’t Gouvernement van Lyonnais. 24,b]
 >Gouvernement General dv Lyonnais.<

’t Graefschap van Forest. 24,d ; De Landtstreke van Beav-Jolois. 24,d
 Lyonnais, Forest, Beaujolois, en Masconnois. 25 [Lyonnois, Forest,
 Beaujolois, en Masconnois. 25]
 >Lionnois, Forest, Beaviolois et Masconnois.<

Limosin. 26 [Limoges, en Limaine. 26]
 >Lemovicvm, auctore Jo. Faiano M. L./ Ly mosin.<
 >Topographia Limaniæ auctore Gabriele Simeoneo.<

La Limaine d’Auvergne.
 ’t Graefschap van Auvergne. 26,b [Auvergne. 26,b]
 >Auvergne.<

Het Hertoghdom Bovrbonnois. 27 [Bourbonnois. 27]
 >Borbonivm. Dvcatvs. / Bovrbonnois.<

Het Gouvernement van Orleans. 27,b
 Neder-Beavsse, ’t Hertoghdom Orleans, en Sologne. 27,b
 [’t Gouvern-ement van Orleans. 27,b]
 >Gouvernement General dv pays Orleanois.<

Sologne. 28

Het Hertoghdom Nevers. 28 [Nevers. 28]
 >Nivernivm dvcatvs. Gallicè Dvche de Nevers.<

Het Hertoghdom Berry. 29 [Berry. 29]
 >Bitvricvm Dvcatvs. Dvche de Berri.<

Het Graefschap Blaisois, en Perche Comté. 30 [Blaisois, en Perche. 30]
 >Perchensis Comitatus / la perche Comté.<
 >Comitatus Blesensis. auctore Ioanne Temporio. / Blaisois.<

- Het Hertoghdome Toveraine. 31 [Touraine. 31]
 >Dvcatvs Tveronensis Perlustratus et descriptus ab Isaaco Franco,
 Ædili Regio, et in ea provincia viarum magistro. / Toveraine.<
- Het Gebiedt van Lodvn. 32 [Lodun, en Mirebalais. 32]
 >Lovdonois. Lavdvnvm.<
 >Mirebalais.<
- Het Landt van Mirebalais. 33
- Het Hertoghdome Anjou. 33 [Anjou. 33]
 >Dvcatvs Andegavensis, autore Licimo Guyeto Andegavense /
 Aniov.<
- Het Graefschap le Maine. 34 [Le Maine. 34]
 >Le pays & diocese de Mans. Vulgairement le Maine ubi olim
 Cenomanni.<
- Het Hertoghdome Normandie. 35 [Normandien. 35]
 >Normandia dvcatvs.<
- Het Landt van Caux. 35,b [’t Landt van Caux. 35,b]
 >Le pays de Cavx.<
- ’t Bisdom Evreux. 35,d [’t Bisdom Evreux. 35,d]
 >Diocesis Ebroicensis vulgo l’Eveschè d’Evreux.<
- Het Hertoghdome Bretagne. 36 [Bretagne. 36]
 >Britannia dvcatvs. / Duché de Bretagne.<
- Poictov. 37 [Poictou. 37]
 >Pictaviæ dvcatvs descriptio, vulgo le pais de Poictov.<
- Xaintonge. 38 [Xaintonge. 38]
 >Xaintonge, avec le pays d’Avlnis, le Brovageais, Terre d’Arvert, &c.<
- De Eylanden S. Martin en Oleron. 39 [Oleron, en S. Martin. 39]
 >Insvlæ divi Martini et Vliarvs, vulgo l’Isle de Ré et Oleron.<
- Perigord. 39,b [Perigord. 39,b]
 >Petrocorivm comitatvs vulgo la comtee de Perigort.<
- Het Bisdom Sarlat in Perigord. 40 [Sarlat. 40]
 >Diocesis Sarlatensis, vernacule le diocèse de Sarlat. / Ioannes

Tardo canonicus Ecclesiæ Sarlati delineabat.<
 Aquitanien, gemeenlijck la Gvyenne. 40,b ['t Gouvernement van
 Guyenne. 40,b]
 >Gouvennement de la Gvienne & Gascogne.<
 't Landt van Bordeaux, gemeenlijck genoemt le Bovrdelois. 40,c
 Stadt en Bisdom van Acqs. 40,c
 Het Landt van Bordeavx, Medoc, en Born. 41 [Bourdeaux. 41]
 >Carte du Bovrdelois, du pais de Medoc. et de la prevosté de Born.< 41
 [Bearn. 42]
 >Principatvs Benearnia. / La principavte de Bearn.< 41
 Het Prinsdom Bearn. 42
 Register der Princen van Bearn. 42
 't Bisdom Ayre. 42,b
 't Bisdom Bayonne 42,b ['t Bisdom Aire. 42,b]
 >L'Evesché d'Aire, tracé par le Sr. Pierre de Val secretaire de
 Monseign. r l'Evesque.<
 't Landschap van Agennois. 42,c
 't Hertoghdom van Aigvillon. 42,c ; 't Landt van Condomois. 42,c
 [Aiguillon. 42,c]
 >Le Dvché D'Aigvillon par le Sr. Pierre du Val. domestique de Monseigneur
 le Marquis de St. Sorlin, Abbe de St. Remy de Rheims<
 Gascogne. 42,b
 't Bisdom van Lectovre. 42,b ; 't Graefschap van Bigorre. 42,d ; 't Graef-
 schap van Comenges. 42,e ; De stadt Lombers. 42,e ; Coserans. 42,f ; 't
 Graefschap van Foix. 42,f
 Qvercy. 43 [Quercy. 43]
 >Cadvrivm vernaculé Qverci.<
 Langvedoc. 44 [Languedoc. 44]
 >Langvedoc<
 Het Bisdom en Graefschap Alby. 44,b ['t Bisdom Alby. 44,b]
 >Episcopatvs Albiensis, / Evesché d'Alby.<

't Graefschap Roussillon. 44,c [Roussillon. 44,c]

>Comitatvs Rvscinonis, vulgo Rovssillon, in quo Episcopatvs Hele-
nensis, gallicè Evesché d'Elne ou de Perpignan.<

Provence. 45 [Provence. 45]

>Provincia Auctore Petro Joanne Bompario. / Provence.<

Het Prinsdom Orange. 46 [Orange, en Venaissin. 46]

>La Principavté d'Orange et comtat de Venaissin par Iaques de
Chieze Orangeois. 1627.<

Het Graefschap Venaissin. 47

Dolphiné. 47 [Dolphiné. 47]

>Delphinatvs vulgo Davphiné avec ses Confins des Pais et provinces
voisines par Iean de Beins Geographe et Ingenieur du Roy.<

Het Hertoghdom Savoyen. 48 [Savoye. 48]

>Sabavdia Dvcatvs. Savoye<

Het Graefschap Geneve. 49 ; Het Graefschap Mavrienne. 49 ; Het Graef-
schap Tarantaise. 49 ; Het Marquisaetschap Svza. 49 ; Heerlykheden. ;
Het Prinsdom Chablais. ; Het Landt Bresse.

[Het Rijk van Keyser Karel de Groote, voor 50]

><

Het Ryck van Keyser Karel de Groote. 50

Hoe verre 't gebiedt van Keyser Karel de Groote gestreckt heeft 50 ; Of't
Keyserrijk van Karel de Groote Duyts geweestis. 51 ; Van de Tael der oude
Franschen. 52 ; De uyerlijcke gedaente van Karel de Groote. 52 ; De
Godtvruchtigheydt van Karel de Groote, en sijn weldaden aen de Kerck. 52

Ovdt Vranckrijck, nae de beschrijving van Strabo, en andere Oude
Schrijvers. 53 [Ovdt Vranckrijck, na de beschrijving van Strabo, en
andere Oude. 53]

>Gallia vetvs, ad Iul Cæsaris commentaria, ex conatibus geograp
hicis Abrah Ortelii.<

Ovdt Vranckryck, nae de beschrijvinge van Julius Cæsar. 56 [Ovdt
Vranckrijck, na de beschrijving van Iulius Cæsar. 57]

>Typvs Galliæ veteris, ex conatib geograph. Abrah. Ortelii. Excu
debat Guiljelmus Blaeu.<

Register en Ordre der Landtkaerten van het Seste Stvck.

Volume Seven : Italy and Greece

Sevende Stvck der Aerdrycks-Beschryving, welck vervat Italien
en Griecken.

[Italien.]

Italien. 1 [Italien. 1]

>Nova Italiæ delineatio<

Piemont. 19 [Piemont, en Montferrat. 19]

>Piemonte et Monferrato<

[Staet van Piemont. 21]

>Stato del Piemonte<

Het Hertoghdom Montferrat. 27 [’t Hertogdom<sic> Montferrat. 27]

>Montisferrati Dvcatvs.<

Het Graefschap Vercelli. 29 [’t Graefschap Vercelli. 29]

>Signoria di Vercelli<

Staet van Genoua. 31 [Staet van Genoua. 31]

>Ligvria, o Stato della Republica di Genova.<

[De kust van Genoua in ’t Westen. 33]

>Riviera di Genova da Ponente<

[De kust van Genoua in ’t Oosten. 35]

>Riviera di Genova di Levante<

Corsica. (38) [Het eylandt Corsica. 38]

>Corsica Insvla.< (38)

>Corsica Insvla.< 40

Staet van Milanen. 41 [Staet van Milanen. 41]

>Stato di Milano<

[’t Alpische oft noorder-deel van den Staet van Milanen. 43]
 >Parte Alpestre dello Stato di Milano, Con il Lago Maggiore di
 Lugano, e di Como<
 [’t Hertoghdome Milanen. 45]
 >Dvcato ouero Territorio di Milano<
 [’t Zuyderdeel van den Staet van Milanen, begrijpende ’t Gebiedt
 van Pavia, Lodi, Novarra, &c. 47]
 >Territorio di Pavia, Lodi, Novarra, Tortona, Alessandria et altri
 vicini dello Stato di Milano<
 [’t Gebiedt van Cremona. 49]
 >Territorio di Cremona.<
 ’t Hertoghdome Mantoua. 51 [’t Hertoghdome Mantoua. 51]
 >Dvcato di Mantova<
 De Hertoghdommen Modena, en Reggio. 53 [De Hertoghdommen
 Modena, en Reggio. 53]
 >Dvcato di Modena Regio et Carpi, col Dominio della Carfagnana.<
 Parma, en Plaisance. 55 [De Hertoghdommen Parma, en Plaisance. 55]
 >Dvcato di Parma et di Piacenza<
 De Republijck van Venetien in Italien. 57 [De Republijck van Venetien. 57]
 >Dominio Veneto nell’ Italia.<
 Het Landschap onder Bergamo. 77 [Het landschap onder Bergamo. 77]
 >Territorio di Bergamo<
 Bressan. 79 [Bressan. 79]
 >Territorio di Brescia et di Crema<
 [’t Gebiedt van Crema. 83]
 >Territorio Cremasco.<
 ’t Gebiedt van Crema. 84
 Veronese. 85 [Veronois. 85]
 >Territorio di Verona.<
 Vicenza. 87 [Vicenza. 87]
 >Territorio di Vicenza<

't Gebiedt van Padoua. 89 ['t Gebiedt van Padoua. 89]
 >Territorio Padovano<
 't Hertoghdom van Venetien, by d'Italianen genoemt il dogado. 91
 Polesino di Rovigo. 101 [Polesino di Rovigo. 101]
 >Polesino di Rovigo<
 Het Landtschap van Trevisi. 103 [Het landtschap van Trevisi. 103]
 >Territorio Trevigiano<
 De Bisdommen Bellune en Feltre. 105 [De Bisdommen Bellune en
 Feltre. 105]
 >Il Bellvnese con il Feltrino<
 Het Lantschap van Cadorino. 107 [Het lantschap van Cadore. 107]
 >Il Cadorino<
 Friul. 109 [Friul. 109]
 >Patria del Frivli olim Forvm Ivlii<
 Het Graeschap Goritz. 112
 Istria. 113 [Istria. 113]
 >Istria olim Iapidia<
 Het Prinsschap Trento. 119 ['t Prinsdom Trento. 119]
 >Territorio di Trento.<
 Staet van de Kercke. 121 [Staet van de Kercke. 121]
 >Stato della Chiesa, con la Toscana.<
 Romagne, vervattende 't Hertoghdom Ferrare, de Landen van Bologne,
 en Romaniole. 135 ['t Hertoghdom Ferrara. 135]
 >Romagna olim Flaminia<
 ['t Gebiedt van Bologne. 137]
 >Territorio di Bologna<
 [Romaniole. 139]
 >Dvcato di Ferrara<
 Het Hertoghdom Urbin. 141 ['t Hertoghdom Vrbino. 141]
 >Dvcato di Vrbino<
 De Marck van Ancona. 143 [De Marck van Ancona. 143]

>Marca d'Ancona olim Picenvm<
 Het Landt van Peruse. 145 [Het landt van Peruse. 145]
 >Territorio Pervgino<
 Het Landt van Orviete, in 't Italiaens il Orvietano. 147 [Het landt van Orviete. 147]
 >Territorio di Orvieto<
 Umbria, of 't Hertoghdom Spoleto. 149 [Vmbria, of 't Hertoghdom Spoleto. 149]
 >Vmbria overo Dvcato di Spoleto.<
 Beschriyvinge van Sabina. 151
 S. Pieters Patrimoni. 151 [Sabina, S. Pieters Patrimony, en Latium. 151]
 >Campagna di Roma, olim Latium : Patrimonio di S. Pietro ; et Sabina.<
 't Rooms Gebied, eertijds Lativm. 156
 Beschrijvinge van de Tiber. 169
 't Hertoghdom Bracciano. 170,b ['t Hertoghdom Bracciano. 170,b]
 >Dvcatvs Braccianvs, olim Sabatiæ Regio.<
 't Groot-Hertoghdom van Toscane. 171 ['t Groot-Hertoghdom Toscane. 171]
 >Dominio Fiorentino.<
 ['t Gebiedt van Siena. 175]
 >Territorio di Siena et Dvcato di Castro<
 't Eylandt Elba. 179 ['t Eylandt Elba. 179]
 >Elba Isola, olim Ilva.<
 De Republijck Lvca. 181 [De Republijck Luca. 181]
 >Stato della Repvblica di Lvcca<
 't Koningrijck Napels. 183 ['t Koningrijck Napels. 183]
 >Regno di Napoli<
 Register der Koningen van beyde de Sicilien, uyt Onuphrio Panvino. 186
 Abruzzo. 187 [Abruzzo. 187]
 >Abrvzzo Citra, et Vltra.<
 Terra di Lavoro, eertijds Campania Felix. 189 [Terra di Lavoro. 189]

>Terra di Lavoro, olim Campania Felix<
 Moliso, en Principato Vltra. 197 [Moliso, en Principato Vltra. 197]
 >Contado di Molise et Principato Vltra<
 Capitanata. 199 [Capitanata. 199]
 >Capitanata, olim Mesapiæ et Iapygiæ pars. Apud Guiljelmum
 Blaeu.<
 D'Eylanden Tremitane, eertijds genaemt de Diomedische. 200,b
 [D'Eylanden Tremitane. 200,b]
 *>Insvlæ Tremitanæ, olim Diomedæ dictæ<
 Principato Citra. 201 [Principato Citra. 201]
 >Principato Citra olim Picentia<
 Bari, en Basilicata. 203 [Bari, en Basilicata. 203]
 >Terra di Bari et Basilicata<
 Het Landt van Otranto. 205 [Het Landt van Otranto. 205]
 >Terra di Otranto olim Salentina et Iapigia<
 Calabria Citra. 207 [Calabria Citra. 207]
 >Calabria Citra olim Magna Græcia.<
 Calabria Vltra. 211 [Calabria Vltra. 211]
 >Calabria Vltra olim Altera Magnæ Græciæ pars.<
 Ischia. 213 [Ischia. 213]
 >Ischia Isola, olim Ænaria<
 't Eylandt Sardaigne. 215 [Sardeigne. 215]
 >Isola di Sardegna<
 Het Eylandt Sicilien. 218 ['t Eylandt Sicilien. 219]
 >Sicilia Regnvm.<
 -224

[Griecken.]

Griecken. 1 [Griecken. 1]
 >Græcia. Joh. Et Corn. Blaeu exc.<
 Macedonien. 3 [Macedonien, Epirus, en Achaja. 3]

>Macedonia, Epirvs et Achaia. g. Blaeu exc.<

Thessalien. 4; Albanien. 5; Epirvs. 6; 't Groot Achaie oft Griecken. 7;
Ætoliën. 7; Locride. 7; Doride. 8; Phocide. 8; Beotien. 9; Megaride. 10;
Attica. 10

Morea, eertijds Peloponnesvs. 11 [Morea. 11]

>Morea olim Peloponnesvs. Guilj. Blaeu exc.<

Candia. 15 [Candia. 15]

>Candia, olim Creta.<

Eylanden in den Archipelagvs. 19

Cyclades. 19

Sporades. Melos oft Milo. 19 [Het Zuyderdeel der Eylanden in den
Archipelagus. 19]

>Cyclandes Insvlæ in Mari Ægæo, hodie Archipelago, auctore I.
Lavrenbergio.<

Eylanden ontrent Milo. 20; There. 20; Therasie, oft Santorini, en S. Erine.
20; Anaphe oft Namfio. 20; Amvrgo. 20; Calogero. 20; Cyclades. Delos
oft Sdile, en Rhene. 20; Syros, en Cea oft Zia. 21; Cythne, Seriphe, Siphne,
Prepesinthe, en Oliare. 21

[Het Noorderdeel der selve Eylanden. 21]

>Maris Ægæi, quod hodie Archipelago nuncupatur, pars Septentrionalis.
Auctore Ioanne Lavrenbergio.<

Naxsos oft Nicsia. 22; Paros, en Antipario. 22; Gyaros oft Iero. 22;
Tenos oft Tine. 22; Mycone oft Mycole. 23; Andros. 23

Eylanden dicht by de kusten van Griecken. 23

Egine. 23; Salamis oft Colvri. 24; Helena oft Macronixo. 24; Evboea
oft Negrepont. 24; Scyros. 25; Scyato en Scopvlo. 25; Dromo, Serachino,
S. Elias, en Alonese. 25; Lemnos oft Stalimene. 26; Thalassien oft Thassos.
27; Samothracien, oft Samandrachi, en Imbros oft Lembro. 27

-27

Sevende Deels Register.

Volume Eight : Spain, Africa, and America

Achtste Stvck der Aerdrycks-beschryving, welck vervat
Spaenjen, Africa, en America. t'Amsterdam, in de Druckery van
Joan Blaeu. MDC.LXV.

[Spaenjen.]

Spanjen. 1 [Spanjen. 1]

>Regnorvm Hispaniæ nova descriptio.<

Catalonien. 4 [Catalonien. 4]

>Catalonia<

Valentia. 5 [Valentien. 5]

>Valentia Regnvm ; Contestani, ptol. Edentani, Plin.<

Het Koningrijck Aragon. 6 [Arragon. 6]

>Arragonia Regnvm. Auctore Joanne Baptista Labanna.<

['t Aertsbisdom Saragossa. ibid.]

>Arçobispado de Çaragossa. / Archiepiscopatus Cæsaraugustanus.<

['t Bisdom Huesca. ibid.]

>Episcopatus Oscensis vulgo Huesca. Auct. I. Baptista Labanna.<

['t Bisdom Iaca. ibid.]

>Episcopatus Iacensis vulgo Iaca.<

[De Bisdommen Tervel en Albarrazin. ibid.]

>Episcopatus Tervelensis et Albaracinensis.<

['t Bisdom Balbastre, 't Graefschap Ribagorça, en Sobrarbe. ibid.]

>Episcopatus Balbastrensis, Ribagorça comit. et Sobrarbe, cum
Adjacentibus.<

['t Bisdom Tarraçona. ibid.]

>Episcopatus Turiassonensis vulgo Tarraçona.<

Het Koningrijck Navarre. 7 [Navarra. 7]

>Navarra Regnvm.<

Biscaia. 8 [Biscaja, en Guipuscoa. 8]

>Biscaia et Gvipvscoa Cantabriæ Veteris pars.<
 Gvipvscoa. 9
 Leon. 9 [Leon, en Asturias. 9]
 >Legionis Regnum et Astvriarvm Principatvs.<
 Astvrias. 10
 Galicia. 10 [Galicia. 10]
 >Gallæcia, regnum, descripta a F. Fer. Ojea ord. præd. et postmodum
 multis in locis emendata et aucta<
 Portvgal. 11 [Portugal, en Algarben. 11]
 >Portvgallia et Algrbia quæ olim Lvsitania. Auctore Vernando
 Alvero Secco.<
 Algarben. 12
 Castilien. 12 [Castilien, en Extremadura. 12]
 >Vtrivsqve Castiliæ nova descriptio.<
 't Konincklyck Gebouw van S. Laurens, gemeenlijck genaemt 't Escuriael.
 12,b ['t Konincklijck Paleys en Klooster van S. Laurens in
 Escuriael. 12,b]
 *>Scenographia Fabricæ S. Lavrentii in Escvriali.<
 [Opstal, soo die sich aen de zuydfijde buyten vertoont van 't Paleys
 en klooster van S. Laurens in Escuriael. 12,c]
 *>Ortographia Exterior Meridional del Templo i Convento de S.
 Lorencio el Real del Escvrial i Aposentos Reales.<
 [Deursnyding overlans van de kerck en de Koninglijcke vertrecken,
 met een gedeelte van 't klooster, gelijk die sich binnen vertoonen,
 streckende van het oosten naer 't westen. 12,d]
 *>Ortographia i Seccion Interior del Templo de S. Lorencio el
 Real del Escvrial i parte del convento i aposentos reales.<
 [Opstal en voorgevel der kercke van S. Laurens, en aen wedersijds
 de binnen-deursnyding van 't Convent en Collegie. 12,e]
 *>Ortographia dela Entrada del Templo de S. Lorencio el real del
 Escvrial i Seccion Interior del Convento i Colegio.<

[Deursnyding der kercke van S. Laurens, het Koninglijcke huys, en 't Convent, soo die sich van binnen tegen 't hoogh Altaer ver-
toonen. 12,f]

*>Ortographia i Seccion Interior del Templo de S. Lorencio el
Real del Escvrial con sv Retablo i Altar Maior i Clavstros del
Convent i Casa Real.<

[Opstal en deursnyding van de groote en kleyne Custodie, dienende
tot den grooten Altaer. 12,g]

*>Seccion del Sagrario del Altar Maior de San Lorencio el Real
del Escvrial.<

*>Ortographia del Sagrario del Altar Maior de San Lorencio el
Real del Escvrial.<

[Algemeene grontteekening van het gantsche gebouw. 12,h]

*>Planta Primera Y General de Todo el Edificio de S. Lorenzo el
Real.<

Op 't Koninklyk Escuriael, gebouwt door Philips de Tweede, Koning
van Spanjen, en Indien, & c.

Het Koningrijck Granaden. 13 [Granaden, en Murcia. 13]

>Granata, et Mvrcia Regna.<

Het Koningrijck Murcia.

De Eylanden Maiorca, en Minorca. 14 [Majorca, Minorca, en Yviça. 14]

>Insvlæ Balearides et Pytivsæ.<

Andalvzia. 15 [Andalusien. 15]

>Andalvzia continens Sevilam et Cordvbam.<

't Eylant Cadiz. 16 ['t Eylant Cadiz. 16]

>Insula Gaditana, vulgo Isla de Cadiz.<

D'Eylanden Açores. 17 [D'Eylanden Açores. 17]

>Insulæ Açores delincante Ludovico Teisera Reg. Maj. Cosmographo.<
S. Maria. 18 ; Tercera. 18 ; Graciosa. 19 ; S. Georgio. 19 ; Pico. 19 ;
Fayal. 19 ; Flores. 19 ; Cvervo. 19

Tweede Deel van 't Achtste Stvck der Aerdrycks-Beschryving,
welck vervat Africa. Uytgegeven t' Amsterdam, by Joan Blaeu.
M. DC. LXV.

[Africa.]

Africa. 1 [Africa. 1]

>Africæ nova descriptio. Auct : Duiljelmo Blaeuw.<

Egypten. 2,b [Egypten. 2,b]

>Nova Ægypti Tabvla.<

't Eylandt Malta. 2,f ['t Eylandt Malta. 2,f]

>Melite Insvla, vulgo Malta.<

Barbarien. 2,b [Barbarien. 2,b]

>Barbaria<

't Koninckryck Algiers. 2,i; 't Koninckryck Tvnis.; 't Koninckryck Tripoll.

Nvmidien. 2,m

Libyen of Zaara. 2,o

Het Koningrijck Fez. 3 [Fez, en Marocco. 3]

>Fezzæ et Marocchi Regna Africæ Celeberrima, descriebat Abrah :
Ortelius.<

Het Koningrijck Marocco. 4

De Canarische Eylanden. 4,b [Canarische Eylanden. 4,b]

>Insulæ Canariæ alias Fortunatæ dictæ.<

Groot Canarien. 4,c; Forteventvra. 4,c; Lancerota. 4,c; Teneriffa. 4,c;

Gomera. 4,c; Palma. 4,c; 't Eylandt Fero. 4,c; De kleyne Eylanden. 4,c;

't Eylandt Pverto Santo. 4,c; 't Eylandt Madera. 4,c

't Landt der Mooren oft Swarten. 4,d ['t Landt der Mooren oft Swarten. 4,d]

>Nigritarvm Regio.<

D'Eylanden van Cabo Verde. 4,b [D'Eylanden van Cabo Verde. 4,b]

>Insulæ Promontorii Viridis, Hispanis Islas de Cabo Verde belgis
de Soute Eylanden.<

Gvineia. 5 [Guinea. 5]

>Gvinea<
't Koninckryck Congo. 5,b [Congo, en Angola. 5,b]
>Regna Congo et Angola.<
Het Koningrijck Abissinen. 6 [Abyssinen. 6]
>Æthiopia Svprior vel Interior ; vulgo Abissinorum sive Presbiteri
Ioannis Imperivm.<
Neder-Æthiopien. 8 [Neder-Æthiopien. 8]
>Æthiopia Inferior, vel Exterior. Partes magis Septentrionales, quæ
hic desiderantur, vide in tabula Æthiopiæ Superioris.<
't Eylandt S. Lavrens, ofte Madagascar. 9 ['t Eylandt S. Laurens, oft
Madagascar. 9]
>Insvla S. Lavrentii, vulgo Madagascar.<
-17

Derde Deel van 't Achtste Stvck der Aercrycks-Beschryving,
welck vervat America. Uytgegeven t' Amsteldam, by Joan Blæv.
M. DC. LXV.

[America.]
America, ofte de Nievwe Werelt. 1 [America, ofte Nieuwe Werelt. 1]
>Americæ nova Tabula. Auct : Guiljesmo Blæuw.<
Nieu Vranckryck, met de bygelegen Landen. 3,b
Terre Neuve.
[Nieuw Vranckrijck, met de bygelegen landen. 3,b]
>Extrema Americæ versus Boream, ubi Terra Nova Nova Francia,
Adjacentiag.<
't Eyland S. Lavrens, oft der Bretons. (3,c) ; Canada. 3,d ; Cadia, oft
Acadia. (na 3,e)
West-Indische Eylanden voor de Golfe van Mexico ; en eenige landen
aen 't vaste landt. 4 [West-Indische Eylanden, Zuyder Virginia, Florida,
en Honduras. 4]

>Insvlæ Americanæ in Oceano Septentrionali, cum Terris
adiacentibus.<

D'Eylanden der Canibales. 5,b [D'Eylanden der Canibales. 5,b]

>Canibales Insvlæ.<

Nieww-Nederlandt, en Nieww-Engelandt. 6 [Nieuw-Nederlandt, en
Nieuw-Engelandt. 6]

>Nova Belgica et Anglia Nova<

Nieww-Engelandt.

Bermvdas. 7 [Bermudas. 7]

>Mappa Æstivarvm Insularum, alias Barmvdas dictarum ad Ostia
Mexicani æstuarij jacentium in latitudine graduum 32 Minutorum
25. Ab Anglia, Londino Scilicet versus Libonotum 3300 Miliaribus
Anglicanis, et a Roanoack (qui locus est in Virginia) versus Euro-
notum 500 Mill. Accurate descripta.<

Virginia. 8 [Virginia. 8]

>Nova Virginie Tabvla<

Florida. 9 [Florida. 9]

>Virginie partis australis, et Floridæ partis orientalis,
interjacentiumque regionum nova descriptio.<

Niev Spanjen. 10 [Nieuw Spanjen, en Nieuw Galissien. 10]

>Nova Hispania. Et Nova Galicia.<

Niev Galissen.

Yvcatan, het westelijckste deel van d'Audientie oft Gerichtshof van
Nieuw Spanje, en d'Audientie van Gvatimala. 12,b

[Yucatan, en Gua-timala. 12,b]

>Yvcatan Conventus Iuridici Hispaniæ Novæ Pars Occidentalis,
et Gvatimala conventvs Ivridicvs.<

Tabasco.

Gvatimala. (na 12,c)

Chiapa. 12,d ; Soconvsco, en Svchitepec. 12,d ; Vera-Paz. (na 12,d) ;
Gvatimala. (na 12,d) ; Yzalcos. 12,e ; S. Salvador, S. Migvel, en Chvlvteca.

12,e ; Hondvra. (na 12,e) ; Nicaragva. 12,f ; Costa Rica. 12,f ; Veragva.
(na 12,f)

Terra Firma, Nova Granada, en Popayan. 13

Panama. 13

[Terra Firma, Nieuw Granaden, en Popayan. 13]

>Terra Firma et Novum Regnum Granatense et Popayan<

Cartagena. 14 ; S. Martha. 14 ; Nieu Granada. 14 ; Popayan. 14

Niev Andalvzie, en Venezvela. 15 [Nieuw Andalusien, en Venezuela. 15]

>Venezvela, cum parte Australi Novæ Andalvsiaë<

Venezuela. 16

Gvaiana, oft de Wilde Kvst. 17 [Guajana, oft de Wilde Kust. 17]

>Gviana siue Amazonvm Regio<

Brasil. 19 [Brasilien. 19]

>Brasilia. generis nobilitate armorum et litterarum scientia prestant
ino Heroi Christoph : Ab Artischa Arciszewski. nuper in Brasilia
per triennium Tribuno militum Prudentiβ. Fortiβ. Feliciβ. tabulam
hanc prono cultu D. D. D. Johannes Blaeu.<

Gouvernement van de Bahia de Todos Los Santos. 20,b [De Bahia de
todos los Santos. 20,b]

>Sinvs Omnium Sanctory.<

't Gouvernement Van Siriji, oft Seregippe del Rey, met Itapvama. 20,c

['t Siriji, oft Seregippe del Rey, en Itapuama. 20,c]

>Præfectura De Cirîî, vel Seregippe Delrey cum Itâpuâma.<

't Gouvernement van Fernambuco. 20,d ['t Noorderdeel van Fernam-
buco, en Itamaraca. 20,d]

>Præfecturæ Paranambucæ pars Borealis, una cum Præfectura
de Itâmaracâ<

't Gouvernement van Tamaraca. 20,e

['t Zuyderdeel van Fernambuco. 20,e]

>Præfecturæ Paranambucæ pars Meridionalis<

't Gouvernement van Paraiba. 20,f [Paraiba, en Rio Grande. 20,f]

>Præfecturæ de Paraiba, et Rio Grande.<

't Gouvernement van Rio Grande. 20,g; 't Gouvernement van Siara. 20,g
De Provincien aen Rio de la Plata, ofte Paraguay, Tucuman, en S. Crvz
de la Sierra. 21 [Rio de la Plata, ofte Paraguay, Tucuman, en S. Cruz
de la Sierra. 21]

>Paraqvaria vulgo Paragvay. Cum adjacentibus.<

Tucuman. 22; Sta. Crvz de la Sierra. 22

Strate Magellanes. 22

[Straet Magellanes, Straet le Maire, en Magellanica. 22]

>Tabvla Magellanica, qua Tierræ del fuego, cum celeberrimis fretis
a F. Magellano et I. Le Maire detectis novissima et accuratissima
descriptio exhibetur.<

Strate le Maire. 23

Terra del Fvogo.

Chili. 23 [Chili. 23]

>Chili<

Perv. 24

Qvito. 24

[Peru. 24]

>Perv.<

Lima. 25; Los Charcas. 26

Register en Ordre der Landtkarten van 't Achtste Stvck.

Volume Nine : Asia, and China in Asia

Negende Stvck der Aerdrycks-Beschryving, welck vervat Asia,
en Sina in 't selve gelegen. Uytgegeven t' Amsterdam, by
Joan Blaeu. MDCLXIII.

Novus Atlas Sinensis, a Martino Martinio Soc. Iesv descriptvs et
Serenissimo Archidvci Leopoldo Gvilielmo Avstriaco dedicatvs

[Asia.]

Asia. 1 [Asia. 1]

>Asia noviter delineata Auctore Guiljelmo Blaeuw.<

Indien. 2 [Indien. 2]

>India quæ Orientalis dicitur, et Insvlæ Adiacentes.<

Indische Eylanden. 3

De Groote Mogol. 4 [Grooten Mogol. 4]

>Magni Mogolis Imperivm<

Molvccen. 5 [Molvccen. 5]

>Molvccæ Insvlæ Celeberrimæ<

Tartarien, ofte het Rijck van de Groote Cham. 6 [Tartarien. 6]

>Tartaria sive Magni Chami Imperivm<

Persien, ofte het Rijck van de Sophi. 7 [Persien. 7]

>Persia sive Sophorvm Regnvm<

Het Keyserrijck Tvrckyen. 8 [Turuckyen. 8]

>Tvrcicvm Imperivm<

Het Eylandt Cyprvs. 11 [Cyprus. 11]

>Cyprvs Insvla.<

Natolia, Eertijds kleyn Asien. 12 [Natolia. 12]

>Natolia, quæ olim Asia Minor.<

Palæstina, ofte 't Landt van Beloften. 13 [Palestina, oft 't Landt van Beloften. 13]

>Terra Sancta quæ in Sacris Terra Promissionis olim Palestina Amstelodami Ex officina Guiljelmi Blaeuw 1629<

Arabien. 14 [Arabien. 14]

>Arabia.<

Arabie Petrea. 15 ; Gelvckigh Arabien. 15 ; Woest Arabien. 17

Eylanden onder Arabien behoorende. 17

Soridan oft Zobeth. 17 ; Zeiban. na 17 ; Canaran. na 17 ; Cvria Mvria. na 17

Tweede Deel van 't Negende Stvck der Aerdrycks-Beschryving,
welck vervat Sina.

De Erentfeste, Hoogh-Achtbare, Wijse, Voorsienige, seer Discrete
Heeren, de Heeren Bewindhebberen van de Generale Nederlandsche
Geoctroyeerde Oostindische Compagnie.

Symma Privilegii Ferdinandi III, Romanorum Imperatoris, Germaniæ,
Hungar. Bohem. &c. Regis, &c.

Extract uyt de Privilegie van de Hoog. Mog. Heeren Staten Generael.
Estract uyt de Privilegie der Ed. Gr. Mog. Heeren Staten van Hollant.

[Sina.]

[Sina. 1]

>Imperii Sinarum nova descriptio<

D'Atlas van 't Uysterste Asia, of Landt-beschrijving van 't Sinesche
Ryck.

Voorreden aen de Leser, in de welck 't geheel uytterste Asia in 't
algemeen beschreven wort. 1

Van 't Oosterlyck Tartaria. 23

Van 't Koninckryck Nivlhan, en Yeço oft Jesso. 27

Van 't Koninckryck Tanyu. 28

Van 't Koninckryck Samahania. 29

Van 't Koninckryck Sifan. 30

't Koninckryck Laos. 30

Het Koninckryck Gannan. 32

't Eerste Landtschap Peking, oft Pecheli. 34 [Peking, oft Pecheli, I.
Landtschap. 34]

>Pecheli, sive Peking, Imperii Sinarum Provincia Prima.<

- D'eerste oft Konincklijke stadt Xuntien. 36 ; De tweede stadt Paoting. 41; De derde stadt Hokien. 41; De vierde stadt Chinting. 42; De vijfde stadt Xunte. 42; De seste stadt Qvangping. 43; De sevendende stadt Taming. 43 ; D'achtste stadt Jvngping 44 ; Drie Steden buyten d'ordering. 45 ; De Vestingen van dit Landtschap. 45
- Het Tweede Landtschap Xansi. 46 [Xansi, II. Landtschap. 46]
 >Xansi, Imperii Sinarvm Provincia Secvnda.<
 D'eerste stadt, oft Hooftstadt Taiyven. 47; De tweede stadt Pingyang. 49 ; De derde stadt Taitvng. 50 ; De vierde stadt Lvgan. 50 ; De vijfde stadt Fvenchev. 51 ; De groote Gemeente oft vleck Sin. 52 ; Tweede groote Gemeente Leão. 52 ; De derde Gemeente Çe. 52 ; Vestingen. 52
- Het Derde Landtschap Xensi. 53 [Xensi, III. Lacndtschap. 53]
 >Xensi, Imperii Sinarvm Provincia Tertia.<
 De eerste en Hooftstadt Sigan. 55 ; De tweede stadt Fvngciang. 58 ; De derde stadt Hanchvng. 59 ; De vierde stadt Pingleang. 60 ; De vijfde stadt Cvngch'ang. 60 ; De seste stadt Linyao. 61 ; De sevendende stadt Kingyang. 62; D'achtste stadt Jengan. 62; Wapen-plaetsen oft Vestingen. 62
- Het Vierde Landtschap Xantung. 65 [Xantung, IV. Lacndtschap. 65]
 >Xantvng, Sinarvm Imperii Provincia Qvarta.<
 De eerste oft Hooftstadt Cinan. 67 ; De tweede stadt Yenchev. 68 ; De derde stadt Tvngchang. 69 ; De vierde stadt Cingchev. 70 ; De vijfde stadt Tengchev. 71 ; De seste stadt Laichev. 71 ; Eylanden. 72 ; Vestingen oft Schanssen. 72
- Het Vyfde Landtschap Honan. 73 [Honan, V. Lacndtschap. 73]
 >Honan, Imperii Sinarvm Provincia Qvinta.<
 De eerste oft Hooftstadt C'aifvng. 74 ; De tweede stadt Qveite. 75 ; De derde stadt Changte. 75 ; De vierde stadt Gueihoei. 76 ; De vijfde stadt Hoalking. 76 ; De seste stadt Honan. 77 ; De sevendende stadt Nanyang. 78 ; De achtste stadt Juning. 78 ; De groote stadt Ju. 79
- Het Seste Landtschap Suchuen. 80 [Suchuen, VI. Lacndtschap. 80]
 >Svchven, Imperii Sinarum Provincia Sexta.<

D'eerste oft opper Hooftstadt Chingtv. 82 ; De tweede hooftstadt Paoning. 83 ; De derde hooftstadt Xunking. 83 ; De vierde hooftstadt Sivchev. 84 ; De vijfde hooftstadt Chvngking. 84 ; De seste hooftstadt Qveichev. 85 ; De sevend hooftstadt Lunggan. 86 ; De achtste hooftstadt Mahu. 86 ; D'eerste groote stadt Tvngchven. 87 ; De tweede groote stadt Mvichev. 87 ; De derde stadt Kiating. 88 ; De vierde stadt Kivng. 88 ; De vijfde stadt Livchev. 88 ; De seste stadt Yachev. 88 ; Krijghs-steden. 89 ; De krijghs-steden en vestingen. 89

Het Sevend Landschap Huquang. 91 [Huquang, VII. Lacndtschap. 91]
>Hvqvang, Imperii Sinarvm Provincia Septima.<

De eerste oft Opper-hooftstadt Vuchang. 91 ; De tweede stadt Hanyang. 92 ; De derde stadt Siangyang. 93 ; De vierde hooftstadt Tegan. 94 ; De vijfde hooftstadt Hoangchev. 94 ; De seste hooftstadt Kingchev. 95 ; De sevend hooftstadt Yochev. 96 ; D'achtste hooftstadt Changxa. 97 ; De negende hooftstadt Paoking. 98 ; De tiende hooftstadt Hengchev. 98 ; D'elfde hooftstadt Changte. 99 ; De twaelfde hooftstadt Xinchev. 99 ; De dertiende hooftstadt Jvngchev. 100 ; De veertiende hooftstadt Chingtien. 100 ; De vijftiende hooftstadt Chingyang. 101 ; De eerste stadt Cingchev. 101 ; De tweede stadt Chinchev. 102 ; Krijghs-steden. 102

Het Achtste Landschap Kiangsi. 103 [Kiangsi, VIII. Lacndtschap. 103]
>Kiangsi, Imperii Sinarvm Provincia Octava.<

De eerste hooftstadt Nanchang. 105 ; De tweede hooftstadt Iaochev. 106 ; De derde hooftstadt Qvangsin. 107 ; De vierde hooftstadt Nankang. 108 ; De vijfde hooftstadt Kievkiang. 108 ; De seste hooftstadt Kienchang. 109 ; De sevend hooftstadt Vuchev. 110 ; De achtste hooftstadt Linkiang. 110 ; De negende hooftstadt Kiegan. 111 ; De tiende hooftstadt Xuichev. 111 ; D'elfde hooftstadt Jvenchev. 112 ; De twaelfde hooftstadt Canchev. 112 ; De dertiende hooftstadt Nangan. 113

Het Negende Landschap Kiangnan, anders in 't gemeen genoemd Nanking. 115 [Kiangnan, oft Nanking, IX. Lacndtschap. 115]

>Nanking, sive Kiangnan, Imperii Sinavum Provincia Nona.<

D'eerste oft Opper-hoofstadt Kiangning, eertijds Ing tien en Nanking
 genoemd. 117 ; De tweede hoofstadt Fvngyang. 120 ; De derde hoofstadt
 Svchev. 121 ; De vierde hoofstadt Svngkiang. 123 ; De vijfde hoofstadt
 Changchev. 124 ; De seste hoofstadt Chinkiang. 125 ; De sevend
 hoofstadt Yangchev. 126 ; De achtste hoofstadt Hoaigan. 126 ; De
 negendehoofstadt Lvchev. 128 ; De tiende hoofstadt Ganking. 128 ;
 D'elfde hoofstadt Taiping. 128 ; De twaelfde hoofstadt Ningqve. 129 ;
 De dertiende hoofstadt Chichev. 129 ; De veertiende hoofstadt Hoeichev.
 129 ; De eerste stadt Qvangte. 131 ; De tweede stadt Hochev. 131 ; De
 derde stadt Chvchev. 131 ; De vierde stadt Sivchev. 131

Het Tiende Landtschap Chekiang. 132 [Chekiang, X. Lacndtschap. 132]
 >Chekiang, Imperii Sinarvm Provincia Decima.<

D'eerste oft Opper-hoofstadt Hangchev. 133 ; De tweede hoofstadt
 Kiahing. 138 ; De derde hoofstadt Hvchev. 138 ; De vierde hoofstadt
 Nienchev. 139 ; De vijfde hoofstadt Kinhoa. 139 ; De seste hoofstadt
 Kivchev. 140 ; De sevend ehoofstadt Chvchev. 141 ; De achtste hoofstadt
 Xaohing. 142 ; De negende hoofstadt Ningpo. 143 ; De tiende hoofstadt
 Taichev. 144 ; D'elfde hoofstadt Venchev. 145 ; Krijghs-vestingen. 145

Het Elfde Landtschap Fokien. 147 [Fokien, XI. Lacndtschap. 147]
 >Fokien Imperii Sinarvm Provincia Vndecima.<

D'eerste oft Opper-hoofstadt Fochev. 149 ; De tweede hoofstadt
 Civenchev. 151 ; De derde hoofstadt Changchev. 152 ; De vierde hoofstadt
 Kienning. 153 ; De vijfde hoofstadt Jenping. 155 ; De seste hoofstadt
 Tingchev. 156 ; De sevend hoofstadt Hinghoa. 156 ; De achtste hoofstadt
 Xaouu. 157 ; De eerste stadt Foning. 157 ; Krijghs-vestingen 158 ;
 't Eylant Formosa, anders Schoon-Eylandt. 158

Het Twaelfde Landtschap Quangtung. 161
 [Quangtung, XII. Landtschap. 161]

>Qvantvng, Imperii Sinarvm Provincia Dvodecima.<

D'eerste oft Opper-hoofstadt Qvangchev. 163 ; De tweede hoofstadt
 Xaochev. 165 ; De derde hoofstadt Nanhivng. 166 ; De vierde hoofstadt

- Hoeichev. 167 ; De vijfde hoofdstadt Chaochev. 168 ; De seste hoofdstadt Chaoking. 169 ; De zevende hoofdstadt Kaochev. 170 ; De achtste hoofdstadt Lienchev. 170 ; De negende hoofdstadt Lvichev. 171 ; De tiende hoofdstadt Kivnchev. 172 ; Krijghs-vestingen. 173
- Het Dertiende Landschap Quangsi. 174 [Quangsi, XIII. Lacndtschap. 174]
 >Qvangsi, Sinarvm Imperii Provincia Decimatertia.<
 D'eerste oft Opper-hoofdstadt Qveilin. 175 ; De tweede hoofdstadt Lievchev. 176 ; De derde hoofdstadt Kingyuen. 177 ; De vierde hoofdstadt Pinglo. 177 ; De vijfde hoofdstadt Gvchev. 178 ; De seste hoofdstadt Cinchev. 179 ; De zevende hoofdstadt Nanning. 179 ; De achtste hoofdstadt Taiping. 180 ; De negende hoofdstadt Svming. 181 ; De tiende hoofdstadt Chingan. 181 ; D'elfde hoofdstadt Tienchev. 181 ; De Krijghs-hoofdstadt Svgen. 181 ; De eerste stad Svching. 181 ; Verscheyde Steden. 181 ; Krijghs-vestingen. 182
- Het Veertiende Landschap Queicheu. 183
 [Queicheu, XIV. Landschap. 183]
 >Qveichev. Imperii Sinarvm Provincia Decimaqvarta.<
 D'eerste ost Opper-hoofdstadt Qveiyang. 184 ; De tweede hoofdstadt Svchev. 185 ; De derde hoofdstadt Svnan. 185 ; De vierde hoofdstadt Chinyven. 185 ; De vijfde hoofdstadt Xecien. 186 ; De seste hoofdstadt Tvnggin. 186 ; De zevende hoofdstadt Liping. 186 ; D'achtste hoofdstadt Tvcho. 187 ; Groote steden. De eerste stad Pvgan. 187 ; De tweede stad Jvngning. 187 ; De derde stad Chinning. 188 ; De vierde stad Ganxvn. 188 ; Kryghs-steden ; daer af d'eerste is Pvting. 188 ; De tweede krijghs-stad Sintien. 188 ; De derde krijghs-stad Pingyve. 189 ; De vierde krijghs-stad Lvngli. 189 ; Krijghs-vestingen. 189
- Het Vyftiende Landschap Junnan. 191 [Iunnan, XV. Landschap. 191]
 >Ivnnan Imperii Sinarvm Provincia Decimaqvinta.<
 De eerste oft opper-hoofdstadt Junnan. 193 ; De tweede hoofdstadt Tali. 194 ; De derde hoofdstadt Ligan. 195 ; De vierde hoofdstadt Çuhiung. 196 ; De vijfde hoofdstadt Chinkiang. 196 ; De seste hoofdstadt

Mvnghoa. 197 ; De sevend hoofstadt Kingtvng. 197 ; D'achtste hoofstadt Qvan-gnan. 197 ; De negende hoofstadt Qvangsi. 198 ; De tiende hoofstadt Chinyuen. 198 ; D'elfde hoofstadt Ivngning. 198 ; De twaelfde hoofstadt Xvnnng. 198 ; Kryghs-steden. De eerste stadt Kiocing. 199 ; De tweede krijghs-stadt Yaogan. 200 ; De derde krijghs-stadt Cioking. 200 ; De vierde krijghs-stadt Vuting. 201 ; De vijfde krijghs stadt Cintien. 201 ; De seste krijghs-stadt Likiang. 201 ; De sevend stadt Juenkiang. 202 ; De achtste stadt Jvngchang. 202 ; Kryghs-steden. 203 ; Vestingen van 't Landschap. 203 ; De Vesting Lançang. 204 ; De Vesting Mopang. 204 ; De Vesting Mien. 204

't Landt van Leaotvng. 205

't Hangend Eylandt Corea oft Chaosien. 207

Aenhang van 't Koninckrijck Japon. 210 [Japon. 210]

>Iaponia Regnvm.<

-212

Register der Langten en Breedten 213

Byvoeghsel van 't Koninckryck Catay. Door I. G. j
-xviii

Historie van den Tartarischen Oorlog, Waer in verhaelt wert, hoe de Tartaren in onse eeuw in 't Sinesche Rijck zijn gevallen, en 't selve byna geheel hebben veroverd : nevens een korte beschrijving van hare zeden en gewoonten. 1

Aenhangsel. 38

-40

Register en Ordre der Landtkaerten van 't Negende Stvck.

(公益財団法人東洋文庫図書部参事)

